

Mc

Operat wodno-prawny  
stanowi podstawę decyzji  
STAROSTY PŁOCKIEGO  
z dnia 29.02.2008  
znak: NS.II.6224/4-2/2008  
Z.U.P. STAROSTY

Egz. 2

/podpis/  
mgr inż. Marcin Pichrzak  
Rajborska 14, Płock  
09-500 Płock

# OPERAT WODNOPRAWNY

zadanie inwestycyjne pn.  
„Przebudowa drogi gminnej i powiatowej  
relacji Nagórki Dobrskie – Maliszewko”  
od km 0+000 do 7+586,03

Przebudowa przepustów we wsiach Warszewka i Setropie  
gm. Drobin, pow. płocki


Zakład ubiegający się o pozwolenie wodnoprawne :

**Gmina Drobin**

09 – 210 Drobin ul. Piłsudskiego 12

Opracował:

inż. **Wiesław Suwalski** -upr. bud. w specjalności  
wodno-melior. Nr 1307/72/Ww



Podpis

Luty 2008 rok

Województwo Mazowieckie  
Urząd Wojewódzki  
Wojewódzki Zarząd Melioracji i Urządzeń Wodnych  
ul. Piłsudskiego 123, 00-914 Warszawa

## **ZAWARTOŚĆ OPERATU:**

### **I. CZĘŚĆ OPISOWA**

1. Wstęp
2. Wymagania legislacyjne
3. Warunki prawne
4. Dane ubiegającego się o pozwolenie wodnoprawne
5. Stan prawny nieruchomości usytuowanych w zasięgu planowanej przebudowy
6. Położenie i dane ogólnotechniczne
7. Cel zamierzonego korzystania z wód
8. Zakres zamierzonego korzystania z wód
9. Obowiązki ubiegającego się o wydanie pozwolenia wodnoprawnego w stosunku do osób trzecich
10. Charakterystyka wód objętych pozwoleniem wodno-prawnym
11. Ustalenia wynikające z warunków korzystania z regionu wodnego
12. Określenie wpływu gospodarki wodnej zakładu na wody powierzchniowe i podziemne
13. Wpływ projektowanej inwestycji na środowisko naturalne
14. Sposób postępowania w przypadku rozruchu, wstrzymania działalności, wystąpienia awarii, oraz rozmiar i warunki korzystania z wód oraz urządzeń wodnych w takich sytuacjach
15. Opis prowadzenia zamierzonej działalności w języku nietechnicznym

### **II. ZAŁĄCZNIKI**

1. Pełnomocnictwo
2. Decyzja Burmistrza Miasta i Gminy Drobin nr RRG 7335/10/07 o ustaleniu lokalizacji inwestycji celu publicznego
3. Decyzja Burmistrza Miasta i Gminy Drobin nr RRG 7625/9-6/2007 dotycząca środowiskowych uwarunkowań zgody na realizację przedsięwzięcia
4. Uzgodnienie Wojewódzkiego Zarządu Melioracji i Urządzeń Wodnych w Warszawie Oddział w Płocku

### **III. CZĘŚĆ GRAFICZNA**

1. Mapa pogładowa w skali 1 : 25000
2. Mapa ewidencyjna wsi Warszewka w skali 1 : 5000
3. Mapa ewidencyjna wsi Setropie – Wrogocin Srebrny w skali 1 : 5000
4. Plan zagospodarowania terenu w skali 1 : 2000
5. Profil podłużny drogi w skali 1 : 100/1000
6. Rysunek przepustu fi 0,80m, typ P-3/80

## **I. CZĘŚĆ OPISOWA**

### **1. WSTĘP**

#### **1.1 Inwestor zadania**

Inwestorem inwestycji jest: Gmina Drobin  
09 – 210 Drobin, ul. Piłsudskiego 12

#### **1.2. Podstawa opracowania**

Niniejszy operat opracowano na podstawie umowy o dzieło zawartej w dniu 23.01.2008r. pomiędzy P.H.U. „DROG – POL II” s.c. Poświętne ul. Podmiejska 7, 09-100 Płońsk i Wiesławem Suwalskim zam 09-410 Płock ul. Kasztanowa 15. Firma P.H.U. „DROG – POL II” s.c. opracowała na podstawie pełnomocnictwa Burmistrza Miasta i Gminy Drobin projekt budowlany wykonawczy dla inwestycji pn. „Przebudowa drogi gminnej i powiatowej relacji Nagórki Dobrskie – Maliszewko od km 0+000 do 7+586,03”

#### **1.3. Cel i zakres opracowania**

Operat wodnoprawny jest dokumentem, na podstawie którego Gmina Drobin będzie mogła uzyskać pozwolenie wodnoprawne na przebudowę urządzeń wodnych – przepustów na rowach melioracyjnych zlokalizowanych na odcinku przebudowywanej drogi gminnej w km. 0+994,33 we wsi Warszewka i we wsi Setropie w km. 4+240 gmina Drobin, pow. płocki.

#### **1.4. Wykorzystane materiały**

1.4.1. Projekt budowlany wykonawczy „Przebudowa drogi gminnej i powiatowej relacji Nagórki Dobrskie Setropie– Maliszewko od km 0+000 do 7+586,03”

opracowany we wrześniu 2007r. przez P.H.U. „DROG-POL II” s.c. Poświętne ul. Podmiejska 7, 09-100 Płońsk.

1.4.2. Ewidencja urządzeń melioracyjnych na terenie miejscowości Warszewka i Setropie gm. Drobin, pow. płocki udostępnione przez Wojewódzki Zarząd Melioracji i Urządzeń Wodnych w Warszawie Oddział w Płocku.

1.4.3 Decyzja Burmistrza Miasta i Gminy Drobin o ustaleniu lokalizacji inwestycji celu publicznego nr RRG 7335/10/07 z dnia 06.11.2007r

1.4.4. Decyzja Burmistrza Miasta i Gminy Drobin o środowiskowych uwarunkowaniach zgody na realizację przedsięwzięcia nr. RRG 7625/9-6/2007 z dnia 14.11.2007r.

## **2. WYMAGANIA LEGISLACYJNE**

1.5.1. Ustawa Prawo Wodne z dnia 18 lipca 2001 roku (j.t. Dz. U. z 2005r. Nr.239, poz. 2019 z późniejszymi zmianami),

1.5.2. Ustawa Prawo Ochrony Środowiska z dnia 27 kwietnia 2001 roku (j.t. Dz. U. z 2006r. Nr.129 poz.902 z późn. zmianami),

1.5.3. Ustawa „O planowaniu i zagospodarowaniu przestrzennym” z dn.27.03.2003 r. (Dz.U. Nr 80 poz.717)

1.5.4. Polskie Katalogi i Normy

## **3. WARUNKI PRAWNE**

Na podstawie Ustawy z dnia 27 marca 2003 r. o planowaniu i zagospodarowaniu przestrzennym art. 50, ust.1, art. 51 ust.2 pkt 2, art.53 ust. 1-5 i art.54 została wydana decyzja o ustaleniu lokalizacji inwestycji celu publicznego i ustalone warunki oraz zasady zagospodarowania i zabudowy terenu przeznaczonych pod przebudowę dróg gminnych i powiatowych relacji Nagórki Dobrskie – Maliszewko gm. Drobin.

Zgodnie z wyżej wymienionymi warunkami została wydana decyzja środowiskowe uwarunkowania zgody na realizację przedsięwzięcia oraz planowana inwestycja została uzgodniona z Wojewódzkim Zarządkiem Melioracji i Urządzeń Wodnych w Warszawie Oddział w Płocku.

#### **4. DANE UBIEGAJĄCEGO SIĘ O POZWOLENIE WODNOPRAWNE**

O pozwolenie wodnoprawne na przebudowę urządzeń wodnych - przepustów

zlokalizowanych na odcinku drogi gminnej w km. 0+994,33 we wsi Warszewka i w km. 4+240 we wsi Setropie gm. Drobin, pow. płocki ubiega się:

**Gmina Drobin, 09 – 210 Drobin ul. Piłsudskiego 12**

#### **5. STAN PRAWNY NIERUCHOMOSCI USYTUOWANYCH W ZASIĘGU PLANOWANEJ PRZEBUDOWY**

Przepusty planowane do przebudowy są zlokalizowane na działkach w pasie drogi gminnej, a stan prawny tych działek jest następujący:

- działka nr 6 obręb Warszewka jednostka ewidencyjna Drobin – własność Gmina Drobin,
- działka nr 40 obręb Setropie, jednostka ewidencyjna Drobin – własność Gmina Drobin.

#### **6. POŁOŻENIE I DANE OGÓLNOTECHNICZNE**

Planowane do przebudowy przepusty znajdują się na trasie drogi gminnej między miejscowościami Nagórki Dobrskie a Maliszewko w gminie Drobin. Droga ta jest przewidziana do przebudowy na długości 0+000 – 7+586,03 km.

Przepust w km drogi 0+994,33 w miejscowości Warszewka zbudowany jest z rur betonowych a w km 4+240 w granicy miejscowości Setropie i Wrogocin Srebrny wykonany jest z kamieni. Istniejące przepusty są w złym stanie technicznym. Przepusty znajdują się na rowach melioracyjnych, które są w ewidencji urządzeń melioracji wodnych szczegółowych Wojewódzkiego Zarządu Melioracji i Urządzeń Wodnych w Warszawie Oddział w Płocku. Bezpośrednimi odbiornikami wód deszczowych z terenu projektowanej inwestycji drogowej są rowy przydrożne infiltracyjne, które łączą się z rowem melioracyjnym „H” we wsi Warszewka i z rowem „Nr 1” we wsi Setropie. Rowy te są urządzeniami melioracji wodnych szczegółowych będącym w utrzymaniu Spółki Wodnej Drobin. Zgodnie z art. 9 ust.1 pkt.13 Ustawy z dnia 18 lipca 2001 roku Prawo Wodne z dnia 18 lipca 2001 roku zarówno drogowe rowy infiltracyjne, jak i rów melioracyjny są urządzeniami wodnymi. Wymienione rowy melioracyjne, do których mają odpływ rowy przydrożne zbierają również wody ze zmeliorowanych gruntów ornych.

Rowy melioracyjne zostały gruntownie odbudowane w latach 1976 - 1981 w ramach inwestycji.

Aktualnie rowy wymagają konserwacji poprzez odmulenie i wykoszenie skarp. Z uwagi na wprowadzenie wody z rowów przydrożnych infiltracyjnych do rowów melioracyjnych, zachodzi konieczność partycypacji w kosztach konserwacji na rzecz Spółki Wodnej w Drobinie przez Gminę Drobin.

## 7. CEL ZAMIERZONEGO KORZYSTANIA Z WÓD

Podstawowym celem „przebudowy przepustów” jest zapewnienie swobodnego przepływu wody z rowów przebudowywanej drogi gminnej i z rowów melioracyjnych odprowadzających wodę z gruntów zmeliorowanych.

## 8. ZAKRES ZAMIERZONEGO KORZYSTANIA Z WÓD

Zakres zamierzenia korzystania z wód obejmuje:

- przebudowę przepustu we wsi Warszewka gm. Drobin w km drogi 0+994,33 na rowie melioracyjnym „H”
- przebudowę przepustu w granicy wsi Setropie i Wrogocin Srebrny gm. Drobin w km drogi 4+240 na rowie melioracyjnym „Nr 1”

Powyższe przepusty zostaną wykonane z rur WIPRO o średnicy 0,8m, przepust typu dokowego na rzędnej dna 128,37 w km 0+994,33 i rzędnej dna 130,15 w km 4+240. Minimalna wysokość przykrycia od wierzchu rurociągu do nawierzchni jezdni w najniższym punkcie przekroju musi wynosić 0,5m.

Przebudowa przepustów polega na wykonaniu następujących robót budowlanych :

1. Odkopanie przepustów,
2. Wyjęcie rur betonowych i kamieni,
3. Wykonanie konstrukcji fundamentu pod rurociągiem z pospółki i betonu marki Rw 90,
4. Izolacja rur i ułożenie ich na przygotowanym fundamencie,
5. Wykonanie przyczółków typu dokowego z betonu na wlocie i wylocie,
6. Zasypanie przepustu – równomiernie obustronnie, warstwami 10 cm bardzo mocno zagęszczanymi,

7. Wykonanie ubezpieczeń dna i skarp rowu przy wlocie i wylocie przepustu,  
Na obszarze objętym przebudową przepustów nie ma drzew ani krzaków.

### 9. OBOWIĄZKI UBIEGAJĄCEGO SIĘ O WYDANIE POZWOLENIA WODNO-PRAWNEGO W STOSUNKU DO OSÓB TRZECICH

Zasadnicze obowiązki w stosunku do osób trzecich dotyczą okresu wykonywania i odbioru robót związanych z wykonaniem przebudowy przepustów:

**Do obowiązków ubiegającego się o pozwolenie wodno-prawne należą:**

1. Wykonanie inwestycji zgodnie z „Projektem budowlanym wykonawczym pn. „Przebudowa drogi gminnej i powiatowej relacji Nagórki Dobrskie – Maliszewko od km 0+000 do 7+586 ,03” oraz zgodnie z operatem wodnoprawnym.

2. Po zakończeniu robót niezbędne jest zagospodarowanie zniszczonej zieleni oraz uporządkowanie i doprowadzenie do stanu pierwotnego zajmowanego terenu.

3. Zgodnie z art. 22 ust. 1 ustawy z dnia 18 lipca 2001 r. Prawo wodne ( Dz. U. Nr 115 poz. 1229 z późniejszymi zmianami ), do obowiązków ubiegającego się o pozwolenie wodno-prawne należy utrzymanie urządzeń wodnych - przepustów, w celu zapewnienia swobodnego spływu wód oraz lodów, a także właściwych warunków korzystania z wody.

4. Zgodnie z art. 22 ust.2 ustawy z dnia 18 lipca 2001 r. Prawo wodne zakłady, które przez wprowadzanie do wód lub urządzeń wodnych albo w inny sposób przyczyniają się do wzrostu kosztów utrzymania tych wód lub urządzeń, ponoszą taką część kosztów, w jakiej nastąpił ten wzrost. Podziału kosztów dokonuje, w drodze decyzji, organ właściwy do wydania pozwolenia wodnoprawnego.

Ubiegający się o pozwolenie wodnoprawne, winien być zobowiązany do corocznej konserwacji rowu melioracyjnego „H” we wsi Warszewka na długości 100mb poniżej przepustu fi 0,8 m i rowu melioracyjnego „Nr 1” we wsi Setropie na długości 250mb poniżej przepustu fi 0,8 m, polegającej na: o 2 poziom

- okoszeniu skarp rowu i zabudowa ewentualnych wyrw,
- odmuleniu i uformowaniu dna wraz z rozplantowaniem namułu,

O terminie rozpoczęcia konserwacji należy każdorazowo zawiadamiać Zarząd Spółki Wodnej w Drobinie.

Zobowiązanie do konserwacji może być zamienione w uzgodnieniu z Zarządem Spółki Wodnej w Drobinie na partycypację pieniężną w zależności od zakresu planowanych robót konserwacyjnych na dany rok.

*o to pozwolenie*

5. Zabezpieczenie interesów osób trzecich w trakcie wykonywania robót.

## 10. CHARAKTERYSTYKA WÓD OBJĘTYCH POZWOLENIE WODNOPRAWNYM

Przebudowywane przepusty znajdują się na drodze gminnej i są budowlami przez które przepływa woda z rowów przydrożnych i melioracyjnych. Rowy nie przyjmują żadnego większego dopływu powierzchniowego, natomiast są odbiornikiem wody z terenów zmeliorowanych. W zagospodarowaniu obszaru powierzchni zlewni przeważają użytki rolne. Rowy przeważnie prowadzą wody w III klasie czystości. Źródłami ewentualnych zanieczyszczeń wody jest spływ powierzchniowy z rolniczo zagospodarowanej zlewni.

## 11. USTALENIA WYNIKAJĄCE Z WARUNKÓW KORZYSTANIA Z REGIONU WODNEGO

Wykonanie przebudowy przepustów nie narusza ustaleń wynikających z warunków korzystania z regionu wodnego.

Dla zlewni rowu „H” i „Nr 1” nie są ustalone warunki korzystania z wód dorzecza.

## 12. OKREŚLENIE WPŁYWU GOSPODARKI WODNEJ ZAKŁADU NA WODY POWIERZCHNIOWE I PODZIEMNE

Inwestycja nie spowoduje żadnej zmiany stanu wody na gruncie, gdyż przebudowa istniejących przepustów na rowach melioracyjnych doprowadzi do stanu pierwotnego. Pozwolenie wodno-prawne dotyczy wyłącznie wykonania przebudowy istniejących urządzeń wodnych – przepustów.

## 13. WPŁYW PROJEKTOWANEJ INWESTYCJI NA ŚRODOWISKO NATURALNE

Inwestycja zlokalizowana jest we wsiach Warszewka i Setropie gm. Drobin,



pow. płocki . Projektowane roboty budowlane nie wywołują ujemnego wpływu na krajobraz naturalny, architekturę krajobrazu i otaczającą zabudowę.

Zastosowane materiały do robót budowlanych i ubezpieczeniowych koryta rowu dostosowano do naturalnych warunków występujących w rejonie obiektu.

Podstawowy element konstrukcji budowli są rury żelbetowe i pospółka a do umocnień dna i skarp stanowi darnina i płyty betonowe.

#### **14. SPOSÓB POSTĘPOWANIA W PRZYPADKU ROZRUCHU, ZATRZYMANIA DZIAŁALNOŚCI BĄDŹ WYSTĄPIENIA AWARII, JAK RÓWNIEŻ ROZMIAR I WARUNKI KORZYSTANIA Z WÓD ORAZ URZĄDZEŃ WODNYCH W TYCH SYTUACJACH**

Zamierzone do wykonania zadanie inwestycyjne nie posiada charakteru przemysłowego, dla których opracowuje się projekt rozruchu.

Po wykonaniu inwestycji spływ wody poddane zostanie kilkudniowej obserwacji.

Realizacja robót będzie wykonywana bez zakłócenia przepływu wody w rowie, więc nie będzie występowało niekorzystne oddziaływanie .

Wykonanie inwestycji zgodnie z zatwierdzonym projektem oraz utrzymanie w pełnej sprawności technicznej zrealizowanych robót nie przewiduje wystąpienia awarii, lecz gwarantuje zachowanie wymagań ochrony środowiska .

#### **15. OPIS W JĘZYKU NIESPECJALISTYCZNYM**


Operat wodnoprawny jest dokumentem, na podstawie którego Gmina Drobin będzie mogła uzyskać pozwolenie wodnoprawne na przebudowę urządzeń wodnych - przepustów zlokalizowanych na odcinku drogi gminnej w km.0+994,33 w miejscowości Warszewka i w km.4+240 w miejscowości Setropie gm. Drobin pow. płocki.

Projektowana przebudowa odcinka drogi gminnej Nagórki Dobrskie - Maliszewko polegała będzie na odwodnieniu korpusu drogi, stabilizacji podbudowy, wykonaniu nawierzchni z betonu asfaltowego i zjazdów żwirowych oraz na oznakowaniu projektowanego odcinka drogi. Wykonanie prac wpłynie na poprawę bezpieczeństwa ruchu kołowego.

Przebudowa przepustów nie wymaga dokonania wykupów gruntów.

Bezpośrednimi odbiornikami wód deszczowych z terenu projektowanej inwestycji drogowej są rowy przydrożne infiltracyjne, które łączą się z rowami melioracyjnymi „H” we wsi Warszewka i „Nr 1” we wsi Setropie, które są urządzeniami melioracji wodnych szczegółowych będących w utrzymaniu Spółki Wodnej Drobin.

W celu sprawniejszego spływu wód tak z rowów przydrożnych jak i rowów melioracyjnych zaprojektowano przebudowę przepustów na średnicę 0,8m z rur WIPRO. Spływ wód opadowych z drogi odbywa się bezpośrednio do rowów infiltracyjnych, na co nie jest wymagane pozwolenie wodno prawne. Zgodnie z art. 9 ust.1 pkt.13 Ustawy z dnia 18 lipca 2001 roku Prawo Wodne, zarówno drogowe rowy infiltracyjne, jak i rów melioracyjny są urządzeniami wodnymi, w związku z czym na ich budowę lub odbudowę wymagane jest pozwolenie wodnoprawne.



inż. Wiesław Suwalski  
upr. bud. 1307/72/Ww  
specjalność melioracje wodne

## DECYZJA

Na podstawie art. 104 ustawy z dnia 14 czerwca 1960 roku – Kodeks postępowania administracyjnego (Dz. U. z 2000r. nr 98, poz. 1071 z późn. zm.), art. 46a ust. 7 pkt 4, w związku z art. 46 ust. 1 pkt 1 i 56 ust. 2 i 8 ustawy z dnia 27 kwietnia 2001 roku – Prawo ochrony środowiska (tekst jednolity z 2006r. Dz. U. Nr 129, poz. 902 z późn. zm.) oraz § 3 ust. 1 pkt 56 rozporządzenia Rady Ministrów z dnia 9 listopada 2004 roku w sprawie określenia rodzajów przedsięwzięć mogących znacząco oddziaływać na środowisko oraz szczegółowych uwarunkowań związanych z kwalifikowaniem przedsięwzięć do sporządzenia raportu o oddziaływaniu na środowisko (Dz. U. Nr 257, poz. 2573 z późn. zm.) po rozpatrzeniu wniosku z dnia 8 sierpnia 2007 roku firmy P.H.U. „DROG-POL II s.c. z siedzibą w Poświętnym ul. Podmiejska 7 09-100 Płońsk, działającej w imieniu Urzędu Miasta i Gminy w Drobinie na podstawie Pełnomocnictwa nr RO.0115-9/07 z dnia 7 maja 2007 roku, w sprawie wydania decyzji o środowiskowych uwarunkowaniach zgody na realizację przedsięwzięcia, polegającego na „Przebudowie drogi gminnej i powiatowej relacji Nagórki Dobrskie – Maliszewko, gm. Drobin”

oraz po uzyskaniu uzgodnień:

1. Starosty Płockiego – Postanowienie nr RŚ.II.7633-283/07 z dnia 12 października 2007 roku
2. Państwowego Powiatowego Inspektora Sanitarnego w Płocku – Postanowienie nr ZNS. 713-1364-193/07.MP z dnia 29 października 2007 roku

### o r z e k a m

**środowiskowe uwarunkowania zgody na realizację przedsięwzięcia pn.  
„Przebudowa drogi gminnej i powiatowej relacji Nagórki Dobrskie – Maliszewko,  
gm. Drobin”**

**1. Rodzaj przedsięwzięcia:** przebudowa dróg:

- drogi powiatowej w relacji: granica gminy (Nowe Młodochowo – Nagórki Dobrskie – Warszewka), Nr drogi 290529W, długość drogi do przebudowy –ok. 3,8 km,
- drogi gminnej Nr 290526 do drogi powiatowej Nr 2915W Setropie – Wrogocin, długość ok. 1,9 km,
- drogi gminnej w relacji od drogi powiatowej Nr 2921W do drogi krajowej Nr 10 (od skrzyżowania z -
- drogi powiatowej 2914W do skrzyżowania z drogą gminną 290533W, długość – 1,9 km

2. **Miejsce realizacji przedsięwzięcia:**

- obręb Maliszewko – dz. nr 106,
- obręb Setropie – dz. nr 151, 150, 132,
- obręb Wrogocin – dz. nr 48, 100,
- obręb Warszewka – dz. nr 35,
- obręb PGR Nagórki Dobrskie – dz. nr 6.

3. **Warunki wykorzystania terenu:**

3.1. **w fazie realizacji przedsięwzięcia:**

- 3.1.1. Wygaszać silniki spalinowe maszyn i pojazdów wykorzystywanych na potrzeby realizacji inwestycji w czasie, kiedy nie występuje konieczność ich eksploatacji,
- 3.1.2. Ograniczyć roboty budowlane do pasa drogowego,
- 3.1.3. Zaplecze budowlane zlokalizować z dala od budynków chronionych akustycznie (budynków mieszkalnych),
- 3.1.4. Odpady wytwarzane w trakcie realizacji przedsięwzięcia przekazać uprawnionym odbiorcom do odzysku lub unieszkodliwiania.

3.2. **w fazie eksploatacji instalacji:**

- 3.2.1. Wody opadowe i roztopowe z powierzchni drogi odprowadzać do istniejących rowów przydrożnych i melioracyjnych, bądź powierzchniowo na pobocza.

4. **wymagania dotyczące ochrony środowiska konieczne do uwzględnienia w projekcie budowlanym:**

- 4.1. Zaprojektować taką organizację robót, aby nie powodować nadmiernych uciążliwości dla środowiska (hałas, emisja do powietrza, odpady, itp.),
- 4.2. Zaprojektować gospodarkę odpadami powstającymi w wyniku realizacji przedsięwzięcia, określając ich ilość, rodzaj i sposób gospodarowania.

5. **Wymogi w zakresie przeciwdziałania skutkom awarii przemysłowych w odniesieniu do przedsięwzięć zaliczanych do zakładów atwarzających zagrożenie wystąpienia poważnych awarii: .....**nie dotyczy

6. **Wymogi w zakresie ograniczania transgranicznego oddziaływania na środowisko w odniesieniu do przedsięwzięć, dla których przeprowadzono postępowanie dotyczące transgranicznego oddziaływania na środowisko: .....**nie dotyczy

7. **Stwierdzenie konieczności utworzenia obszaru ograniczonego użytkowania: .....**nie dotyczy

- I. Dla przedmiotowego przedsięwzięcia została wydana Decyzja Nr 10/2007 o ustaleniu lokalizacji inwestycji celu publicznego znak: RRG 7335/010/07 z dnia 06 listopada 2007 roku
- II. Decyzja obowiązuje do 13 listopada 2011 roku.
- III. Decyzja o środowiskowych uwarunkowaniach zgody na realizację przedsięwzięcia nie rodzi praw do terenu inwestycji oraz nie narusza praw własności i uprawnień osób trzecich, a

wnioskodawcy, który nie uzyskał praw do terenu, nie przysługuje roszczenie o zwrot nakładów poniesionych w związku z otrzymaną decyzją.

IV. Decyzja o środowiskowych uwarunkowaniach zgody na realizację przedsięwzięcia jest wiążąca dla organów o których mowa w art. 46 ust. 4 pkt 2-9 ustawy – Prawo ochrony środowiska.

#### uzasadnienie

W dniu 10 sierpnia 2007 roku do Burmistrza Miasta i Gminy Drobin wpłynął wniosek firmy P.H.U. DROG-POL II z siedzibą w Poświętnym, ul. Podmiejska 7 09-100 Płock, działającej w imieniu Urzędu Miasta i Gminy w Drobinie na podstawie Pełnomocnictwa nr RO.0115-9/07 z dnia 7 maja 2007 roku, w sprawie wydania decyzji o środowiskowych uwarunkowaniach zgody na realizację przedsięwzięcia pn. „Przebudowa drogi gminnej i powiatowej relacji Nagórki Dobrskie – Maliszewko, gm. Drobin”.

Burmistrz Miasta i Gminy Drobin, działając na podstawie art. 51. ust. 3 pkt 1 i 2, art. 57 ust. 1, art. 378 ust. 1 ustawy – Prawo ochrony środowiska, wystąpił z wnioskiem z dnia 13 sierpnia 2007 roku do Starosty Płockiego i Państwowego Powiatowego Inspektora Sanitarnego w Płocku o wydanie opinii, co do konieczności sporządzenia raportu dla planowanego przedsięwzięcia, określając jego ewentualny zakres.

Starosta Płocki, postanowieniem z dnia 19 sierpnia 2007 roku, znak: RŚ.II. 7633-245/2007 oraz Państwowy Powiatowy Inspektor Sanitarny w Płocku, Opinią sanitarną nr ZNS.7170-1081-213/07.MP z dnia 28 sierpnia 2007 roku uznali, iż nie należy nakładać obowiązku sporządzenia raportu o oddziaływaniu na środowisko dla przedmiotowego przedsięwzięcia.

Po przeanalizowaniu, załączonej informacji o planowanym przedsięwzięciu, biorąc pod uwagę opinię w/w instytucji oraz fakt, iż planowana inwestycja po zrealizowaniu ma na celu uspokojenie i poprawę bezpieczeństwa ruchu w tym rejonie oraz poprawę stanu istniejącego odwodnienia powierzchniowego, Burmistrz Miasta i Gminy Drobin postanowił odstąpić od obowiązku sporządzenia raportu oddziaływania na środowisko dla powyższego przedsięwzięcia Postanowieniem Nr RRG 7625/9-3/2007 z dnia 6 września 2007 roku.

W dniu 5 października 2007 roku Burmistrz Miasta i Gminy Drobin, działając na podstawie art. 48 ust. 2 pkt 1 i 1a ustawy – Prawo ochrony środowiska wystąpił z wnioskiem o uzgodnienie warunków realizacji przedmiotowego przedsięwzięcia do Starosty Płockiego i Państwowego Powiatowego Inspektora Sanitarnego w Płocku.

W/w organy przedłożyły pozytywne uzgodnienie warunków realizacji przedsięwzięcia: Starosta Płocki Postanowieniem Nr RŚ.II.7633-283/07 z dnia 12 października 2007 roku Państwowy Powiatowy Inspektor Sanitarny Postanowieniem Nr ZNS. 713-1364-193/07.MP z dnia 29 października 2007 roku.

W celu zminimalizowania uciążliwości dla środowiska na inwestora nałożono szereg obowiązków koniecznych do uwzględnienia w trakcie realizacji przedsięwzięcia, w fazie eksploatacji oraz przez projektantów przy opracowywaniu projektu budowlanego.

Obszar planowanej inwestycji stanowi pas drogowy aktualnie użytkowany. Dla tego obszaru brak jest aktualnego planu zagospodarowania przestrzennego. Wg ogólnego planu zagospodarowania przestrzennego gminy Drobin obowiązującego do 31.12.2003 roku teren ten położony był w obszarze terenów rolnych z ograniczonym prawem zabudowy.

W związku z powyższym została wydana Decyzja Nr 10/2007 z dnia 6 listopada 2007 roku znak: RRG 7333/010/07 o warunkach zabudowy.

Biorąc powyższe pod uwagę należało orzec jak w sentencji.

#### pouczenie

Zgodnie z art. 46 ust. 4b ustawy z dnia 27 kwietnia 2001 r. – Prawo ochrony środowiska (tekst jednolity z 2006r. Dz. U. Nr 129, poz. 902 z późn. zm.) decyzję o środowiskowych uwarunkowaniach dołącza się do wniosku o wydanie decyzji/o pozwoleniu na budowę obiektu budowlanego. Wniosek ten powinien być złożony nie później niż przed upływem czterech lat od dnia, w którym decyzja o środowiskowych uwarunkowaniach stała się ostateczna.

Od niniejszej decyzji służy stronom odwołanie do Samorządowego Kolegium Odwoławczego w Płocku za pośrednictwem organu wydającego decyzję w terminie 14 dni od dnia jej doręczenia.

Na podstawie art. 46a ust. 5 ustawy z dnia 27 kwietnia 2001 roku – Prawo ochrony środowiska (Dz. U. Nr 62, poz. 627 z późn. zm.) oraz art. 49 ustawy z dnia 14 czerwca 1960 roku – Kodeks postępowania administracyjnego (tj. Dz. U. z 2000r. Nr 98, poz. 1071 z późn. zm.) strony postępowania o wydaniu przedmiotowej decyzji zostają zawiadomione przez obwieszczenie.

Za skuteczne zawiadomienie uważa się upływ 14 dni liczony od dnia publicznego ogłoszenia na tablicy ogłoszeń w Urzędzie Miasta i Gminy w Drobinie oraz w sołectwach Maliszewko, Sętropie, Wrogocin, Warszewka, Nagórki Dobrskie.

#### W załączeniu:

1. Charakterystyka przedsięwzięcia pn. „Budowa otwartego zbiornika na płynne odchody zwierzęce [gnojowicę] o pojemności 555 m<sup>3</sup> na działce o nr ewid. 103, obręb Świerczynek, gm. Drobin”.

## OTRZYMUJĄ:

1. PHU „DROG-POL II” sp. z o.o.
2. P. Marek Florian Grodkiewicz
3. P. Kazimierz Michał i Daniela Teresa Balbuza
4. P. Maria Wiesława i Stanisław Lewandowscy
5. P. Dariusz i Monika Kamińscy
6. P. Ewa i Mieczysław Skierkowski
7. P. Ewa i Andrzej Tomczak
8. P. Daniela Teresa i Kazimierz Tomczak
9. P. Zdzisław i Teresa Banaszczak
10. REMONDIS DROBIN Komunalna Spółka z o.o.
11. Gmina Drobin
12. P. Andrzej Wiesław i Aleksandra Edyta Jakubowscy
13. P. Marianna i Stanisław Bronisław Witkowscy
14. P. Agnieszka Bucior
15. P. Renata Truchlewska
16. P. Halina Wawrzyńska
17. P. Jadwiga Wawrzyńska
18. P. Grzegorz Mrowiński
19. P. Renata Ciska
20. P. Katarzyna Agnieszka Krupińska
21. P. Dariusz Krupiński
22. P. Krzysztof Krupiński
23. P. Marcin Krupiński
24. P. Barbara Stanisława Trzcńska
25. P. Zofia Wujtka
26. P. Paweł Szymańczak
27. P. Stanisław Mieczysław Szymańczak
28. P. Bogusław i Marta Marianna Wernik
29. P. Tadeusz i Teresa Syroka
30. P. Wojciech Tadeusz Witkowski
31. P. Jolanta i Roman Brzeziński
32. P. Stanisław Wierzbicki
33. P. Wioletta Anna Matczak
34. P. Jan Stanisław Mrowiński
35. P. Jerzy Andrzej Mrowiński
36. P. Józefa Czpiol
37. P. Anna i Witold Krupińscy
38. P. Zofia Dynowska
39. P. Krzysztof Dynowski
40. P. Andrzej Jerzy Skierkowski
41. Zarząd Dróg Powiatowych w Płocku
42. P. Aleksy Jeziak
43. P. Michałina i Władysław Kowalscy
44. P. Wiesława i Zbigniew Zielińscy
45. Agencja Nieruchomości Rolnych Skarbu Państwa
46. P. Elżbieta Dziurlik
47. P. Marcin Dziurlik
48. P. Michał Dziurlik
49. P. Monika Dziurlik
50. P. Szczepan Eugeniusz i Lucyna Maria Gabler
51. P. Andrzej Urbański
52. P. Tadeusz Marek Sędzicki
53. P. Hanna Danuta i Tomasz Chabowscy
54. P. Ewa Teresa i Stanisław Kędzierscy
55. P. Kazimiera i Kazimierz Wójda
56. P. Andrzej Krystyna Ewa Kamińscy
57. P. Celina Nowakowska
58. P. Elżbieta i Jan Krzysztof Lacińscy
59. P. Bona i Wojciech Tadeusz Witkowscy
60. P. Anna Barasińska
61. P. Paweł Stanisław Adamkowski
62. P. Wiesław Jakubowski
63. P. Józef Nowakowski
64. P. Elżbieta i Zenon Mikołajewscy
65. P. Włodzisław Wasiliew


SPRZĄDZIŁY: STANISŁAW KROŃ  
WŁADYSLAW KOWALSKI  
WITKOWSKI

66. P. Agnieszka Sulowska  
 67. P. Grazyna Goc  
 68. P. Anna Nowakowska  
 69. P. Teresa i Michał Wacław Baranowscy  
 70. P. Paweł Stanisław Adamkowski  
 71. P. Krystyna i Andrzej Edmund Łaciński  
 72. P. Bożena Anna Kowalska  
 73. P. Zenobia Aniela Krygowsky  
 74. P. Hanna Katarzyna Malecka  
 75. P. Andrzej Krzysztof Wawrowski  
 76. P. Jan Józef Wierzbicki  
 77. P. Wojciech Wierzbicki  
 78. P. Stanisław Marek Jędrzejewski  
 79. P. Maciej Kazimierz Czajkowski  
 80. P. Danuta Janina Kwaśniewska  
 81. P. Anna Irena Liberadzka  
 82. P. Krzysztof Boryszewski  
 83. P. Hanna Urszula i Andrzej Łaciński  
 84. P. Emilia Maria i Zenon Andrzej Ciaryński  
 85. P. Teresa Baranowska i Michał Wacław Baranowscy  
 86. P. Anna i Czesław Antoni Kwaśniewscy  
 87. P. Stanisława i Krzysztof Jędrzejewscy  
 88. P. Regina i Michał Wacław Baranowscy  
 89. Agencja Nieuchronności Rolnych w Warszawie  
 90. P. Anna Wójcik  
 91. Agencja Nieuchronności Rolnych Skarbu Państwa  
 92. R/G/a

STAWOMIR WIŚNIEWSKI  
 WÓJCIĘCZKA 10  
 26-100 DROBIEŃ

**DO WIADOMOŚCI:**

1. Starosta Płocki  
09-400 Płock, ul. Bielska 59
2. Państwowy Powiatowy Inspektor Sanitarny w Płocku  
09-402 Płock, ul. Kolegialna 20



**BURMISTRZ**

mgr inż. Sławomir Wiśniewski

Sprawę prowadzi: mgr Beata Banaszczak tel. (024) 26-01-441 w. 106

Decyzja jest ostateczna

Drobin, dn. 31.01.2008r.

Z up. Burmistrza

Ek. Beata Sowińska  
Sekretarz Miasta i Gminy



**BURMISTRZ**  
Miasta i Gminy Drobin


Drobin, 23.01.2008 r.

RO.0115-1/08

### PEŁNOMOCNICTWO

Udzielam pełnomocnictwa Panu Zygmuntowi Wierzbickiemu i Pawłowi Szymańskiemu reprezentujących Firmę DROG - POL II s.c. 09-100 Płońsk ul. Podmiejska 7 do uzgodnienia i wykonania dokumentacji na zadanie: „Przebudowa dróg gminnych i powiatowych relacji Nagórki Dobrskie – Maliszewko” gm. Drobin.

Pełnomocnictwo obowiązuje do 31 marca 2008 r.



BURMISTRZ

*Inż. Andrzej Szymanski*

Drobin dnia 06.11.2007r.

RRG 7335/010/07

WZROKOWANIE  
Wg. Stan. Drobin, dnia 06.11.2007r.

**Decyzja Nr 10/2007**  
**o ustaleniu lokalizacji inwestycji celu publicznego**

Stosownie do art. 104 ustawy z dnia 14.06.1960r – Kodeks postępowania administracyjnego (tekst jednolity z 2000r Dz. U. Nr 98 poz. 1071 z późn.zm.), na podstawie art. 50 ust.1, art. 51 ust.2 pkt 2, art. 53 ust. 1-5 i art. 54 ustawy z dnia 27 marca 2003r o planowaniu i zagospodarowaniu przestrzennym (Dz. U. Nr 80 z 2003r poz. 717) po wszczęciu z wniosku Urzędu Miasta i Gminy Drobin dnia 08.08.2007r. postępowania o ustalenie lokalizacji inwestycji celu publicznego obejmującego przebudowę dróg gminnych i powiatowych relacji Nagórki Dobrskie – Maliszewko gm. Drobin.

**ustalam**

warunki i zasady zagospodarowania i zabudowy terenu przeznaczonego pod przebudowę dróg gminnych i powiatowych relacji Nagórki Dobrskie – Maliszewko gm. Drobin

**1. RODZAJ INWESTYCJI;**

Przebudowa dróg gminnych i powiatowych relacji Nagórki Dobrskie-Maliszewko.

**2. STAN FAKTYCZNY I PRAWNY TERENU.**

**2.1. Lokalizacja.**

Teren inwestycji położony jest w gm. Drobinie w obszarze terenów rolnych z ograniczonym prawem zabudowy.

**2.2. Stan prawny terenu.**

Obszar objęty wnioskiem stanowi pas drogowy aktualnie użytkowany.

Dla tego obszaru brak jest aktualnego planu zagospodarowania przestrzennego.

Wg ogólnego planu zagospodarowania przestrzennego gminy Drobin obowiązującego do 31.12.2003r. teren inwestycji położony był w obszarze terenów rolnych z ograniczonym prawem zabudowy.

Z powyższego planu wynikały uwarunkowania w zakresie:

- ochrony dziedzictwa kulturowego i zabytków oraz opieki nad zabytkami – strefa ochrony konserwatorskiej w m. Setropie i Nagórki Dobrskie;
- obsługi komunikacyjnej – istniejący układ komunikacji; droga gminna
- ochrony środowiska – teren nie jest chroniony formą prawną w zakresie przyrody; przedsięwzięcie zalicza się do mogących znacząco oddziaływać na środowisko i wymaga uzyskania decyzji o środowiskowych uwarunkowaniach.

2.3. Uzbrojenie terenu – realizacja uzbrojenia – w tym odwodnienia terenu winna poprzedzać projektowane zmiany w zagospodarowaniu pasa dróg.

**3. WARUNKI WYNIKAJĄCE Z PRZEPISÓW SZCZEGÓLNYCH ;**

- 3.1. Warunki wynikające z wymagań ochrony środowiska : wymagana decyzja o środowiskowych uwarunkowaniach;
- 3.2. Warunki wynikające z wymagań ochrony zabytków – wg uzgodnienia.
- 3.3. Warunki obsługi komunikacyjnej – z istniejącego układu komunikacyjnego.

- 3.4. Warunki w zakresie infrastruktury technicznej – zapewnić możliwość lokalizacji brakujących sieci uzbrojenia w obszarze przebudowywanych dróg dla potrzeb infrastruktury
- 3.5. Ustalenia dotyczące ochrony interesów osób trzecich poprzez:
- zapewnienie zasad wynikających z ustaleń art. 5 ust. 1 pkt 9 ustawy prawo budowlane.
- 3.6. Ustalenia dot. ochrony i kształtowania ład przestrzennego w zakresie:
- staranne zaprojektowanie elementów zagospodarowania
  - nawierzchnie należy ukształtować z zabezpieczeniem interesu osób niepełnosprawnych
- Prowadzić inwestycje z zachowaniem normatywnych odległości od istniejącego i projektowanego uzbrojenia.
- 3.7. Zasady realizacji inwestycji.
- zastosować się do ustaleń Zespołu Uzgadniania Dokumentacji;
  - uzyskania prawa do terenu
  - opracowanie dokumentacji i uzyskanie pozwolenia na budowę na warunkach określonych w prawie budowlanym i przepisach wykonawczych do tego prawa.

4) **WARUNKI WYNIKAJĄCE Z UZGODNIEN** -stosownie do art.53 ust.4 ustawy z dnia 27.03.2003r o planowaniu i zagospodarowaniu przestrzennym (Dz. U. Nr 80 poz. 717)

- z Wojewódzkim Urzędem Ochrony Zabytków w Warszawie Delegatura w Płocku :

Działając z upoważnienia Mazowieckiego Wojewódzkiego Konserwatora Zabytków w Warszawie Kierownik Delegatury w Płocku postanowieniem z dnia 15.10.2007r DP.4171-214/07 uzgodnił projekt decyzji przy zachowaniu następujących warunków konserwatorskich :

1) projekt przebudowy dróg na odcinkach przebiegających w obrębach wsi Wrogocin i Setropie ( pas kolizji z obiektami zabytkowymi i stanowiskami archeologicznymi ) należy przedłożyć w urzędzie Mazowieckiego Wojewódzkiego Konserwatora Zabytków w Warszawie Delegatura w Płocku, celem zaopiniowania ze stanowiska konserwatorskiego,

2) na prowadzenie ziemnych prac budowlanych w ramach przedmiotowej inwestycji ( przy zabytku wpisanym do rejestru oraz na odcinkach położonych w strefach ochrony konserwatorskiej ) inwestor zobowiązany jest uzyskać pozwolenie konserwatorskie, wydane w trybie decyzji administracyjnej .

- z Wojewódzkim Zarządem Melioracji i Urządzeń Wodnych w Warszawie Oddział w Płocku:

Działając z upoważnienia Marszałka Województwa Mazowieckiego Dyrektor WZMiUW postanowieniem z dnia 10.10.2007r EKP/P – 7323 – 1220 / 798/ 07 uzgodnił warunki lokalizacji . Inwestycję należy zaopiniować w WZMiUW Oddział w Płocku .

- z Generalną Dyрекcją Dróg Krajowych i Autostrad Oddział w Warszawie :  
Postanowieniem z dnia 2007.10.25 GDDKiA-O/WA.Z.3.a.435/1941/2007 Z-ca Dyrektora Oddziału Generalnej Dyrekcji Dróg Krajowych i Autostrad Oddział w Warszawie uzgodnił projekt decyzji bez uwag .

## 5. POSTANOWIENIA KOŃCOWE

a) Wygaśnięcie niniejszej decyzji w niżej wymienionych przypadkach stwierdzi Burmistrz Miasta i Gminy odrębną decyzją, jeśli:

- zostanie wydana decyzja ostateczna o pozwoleniu na budowę na terenie objętym niniejszą decyzją dla innego Inwestora,
- wejdzie w życie miejscowy plan zagospodarowania przestrzennego, z którego ustaleniami decyzja pozostawać będzie w sprzeczności.

a) Niniejsza decyzja ustalająca zasady i warunki lokalizacji inwestycji celu publicznego nie rodzi praw do terenu oraz nie narusza uprawnień osób trzecich

## UZASADNIENIE

W toku postępowania ustalono:

Analiza układu przestrzennego gminy wskazuje na zdefiniowany stan zainwestowania jakim jest ukształtowany historycznie, system osiedleńczy, którego wyposażenie w sprawny układ komunikacyjny jest zadaniem samorządowym.

Po wykonaniu analizy i uzyskaniu niezbędnych uzgodnień stwierdzam możliwość realizacji przedmiotowej inwestycji.

Od niniejszej decyzji służy stronom odwołanie do Samorządowego Kolegium Odwoławczego w Płocku za moim pośrednictwem w ciągu 14 dni od daty jej doręczenia.

## POUCZENIE

1. Niniejsza decyzja o warunkach zabudowy nie rodzi praw do terenu oraz nie narusza prawa własności i uprawnień osób trzecich.
2. Wnioskodawcy, który nie uzyskał prawa do terenu nie przysługuje roszczenie o zwrot nakładów poniesionych w związku z otrzymaną decyzją ustalającą warunki zabudowy.
3. Stosownie do art. 28 i art. 33 ust. 2 oraz art. 34 ustawy z dnia 7 lipca 1994r Prawo budowlane (t.j. Dz. U. Z 2003r Nr 207 poz. 2016) roboty budowlane na wskazanym terenie można rozpocząć na podstawie ostatecznej decyzji o pozwoleniu na budowę.
4. Po uzyskaniu ostatecznej decyzji o pozwoleniu na budowę inwestor będzie zobowiązany do poniesienia kosztów realizacji ewentualnych roszczeń, o których mowa w art. 36 oraz art. 37 w związku z art. 63 ust. 3 ustawy z dnia 27 marca 2003r o planowaniu i zagospodarowaniu przestrzennym (Dz. U. Nr 80 poz. 717), o ile roszczenia te będą skutkiem niniejszej decyzji.
5. Niniejsza decyzja wiąże organ właściwy do wydania pozwolenia na budowę.


Załącznik:

1. wykaz działek i właścicieli objętych działaniem inwestycyjnym
2. mapa sytuacyjno-wysokościowa

Otrzymują:

1. Urząd Miasta i Gminy Drobin a/a

Z up. Burmistrza  
Barbara Sowinska  
Sekretarz Miasta i Gminy



Decyzja jest ostateczna

Drobin, dn. 28.11.2019.

Z up. Burmistrza

Barbara Sowinska  
Sekretarz Miasta i Gminy

Wykaz działek i właścicieli objętych działaniem inwestycyjnym celu publicznego obejmującym przebudowę dróg gminnych i powiatowych relacji Nagórki Dobrskie – Maliszewko .

Lp.	Nr. działki	Właściciel, użytkownik	Adres do korespondencji	uwagi
<b>PGR Nagórki Dobrskie</b>				
1.	6	Gmina Drobin ( droga )		
<b>Warszewka</b>				
2.	35	Zarząd Dróg Powiatowych w Płocku ( droga )		
<b>Wrogocin</b>				
3.	40	Miasto i Gmina Drobin (droga )		
4.	100	Zarząd Dróg Powiatowych ( droga )		
<b>Setropie</b>				
5.	150	Zarząd Dróg Powiatowych ( droga )		
6.	151, 132	Gmina Drobin ( droga )		
	101	Miasto i Gmina Drobin		
7.	149	Lewandowska Wiesława Lewandowski Stanisław	Maliszewko 2	
<b>Maliszewko</b>				
8.	106	Gmina Drobin ( droga )		(arkusz 252.323.182)
9.	97	Grodkiewicz Marek Grodkiewicz Maria	Borowo 12	
10.	98/1, 99, 100, 105	Lewandowska Wiesława Lewandowski Stanisław	Maliszewko 2	
11.	98/2	Balbuza Kazimierz Balbuza Daniela	Police 72-010 Ul. Piaskowa 39/4	
12.	101	Kamiński Dariusz	Setropie 31	Arkusz nr. 252.323.134
13.	102	Skierkowska Ewa Skierkowski Mieczysław	Maliszewko 1	

*Kone*

**Wojewódzki Zarząd**  
**Melioracji i Urządzeń Wodnych w Warszawie**  
**Oddział w Płocku**

09-402 Płock, ul.1-go Maja 7b  
[www.warszawa.wzmiuw.gov.pl](http://www.warszawa.wzmiuw.gov.pl)

tel.(024) 269.79.80 fax. (024) 269.79.81  
e-mail: [oplock@warszawa.wzmiuw.gov.pl](mailto:oplock@warszawa.wzmiuw.gov.pl)


EKP. 4105 –U-166/285/08

Płock, dnia 18.02.2008 r.

**Urząd Miasta i Gminy**  
**w Drobinie**  
ul. Piłsudskiego 12

Dotyczy: zadania inwestycyjnego „Przebudowa drogi gminnej i powiatowej  
relacji Nagórki Dobrskie–Maliszewko w km od 0+000 do 7+586,03.”

Wojewódzki Zarząd Melioracji i Urządzeń Wodnych w Warszawie  
Oddział w Płocku uzgadnia pozytywnie przebudowę przepustów we wsiach  
Warszewka (w km drogi 0+994,33) i Setropie (w km drogi 4+240)  
zlokalizowanych odpowiednio na rowach melioracyjnych „H” i „Nr 1” na  
warunkach zawartych w przedłożonym operacie wodnoprawnym.

  
DIREKTOR ODDZIAŁU  
mgr Stanisław Marciniński

Otrzymują:

1. Adresat
2. EKP a/a

(Drukarnia Regionalna, Płock)

**Wojewódzki Zarząd  
Melioracji i Urządzeń Wodnych w Warszawie  
Oddział w Płocku**

09-402 Płock, ul.1-go Maja 7b  
269.79.81  
[www.warszawa.wzmiuw.gov.pl](http://www.warszawa.wzmiuw.gov.pl)

tel.(024) 269.79.80 fax. (024)

e-mail: [o.plock@warszawa.wzmiuw.gov.pl](mailto:o.plock@warszawa.wzmiuw.gov.pl)

EKP. 4105 -U- 1499/2300/07

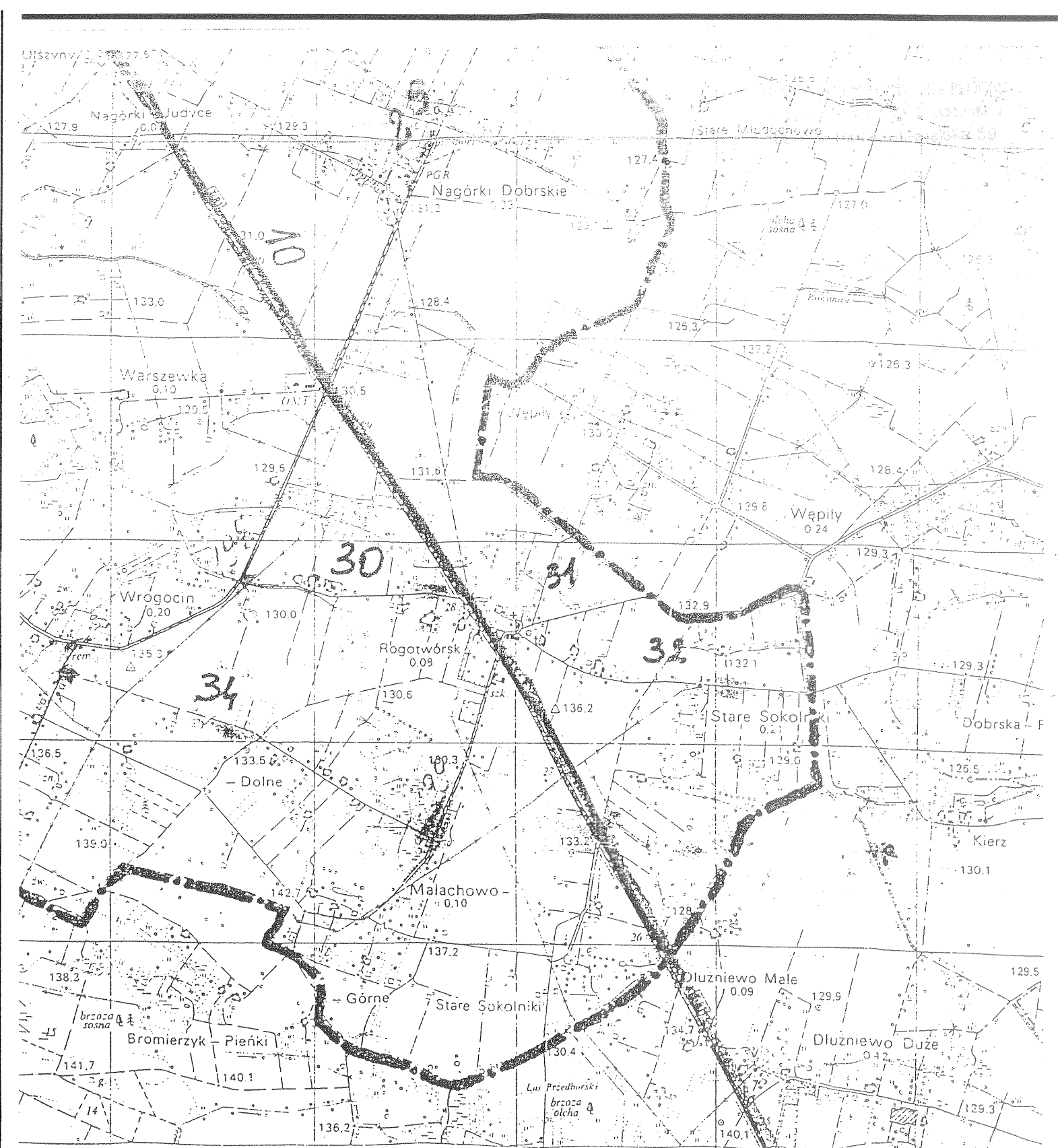
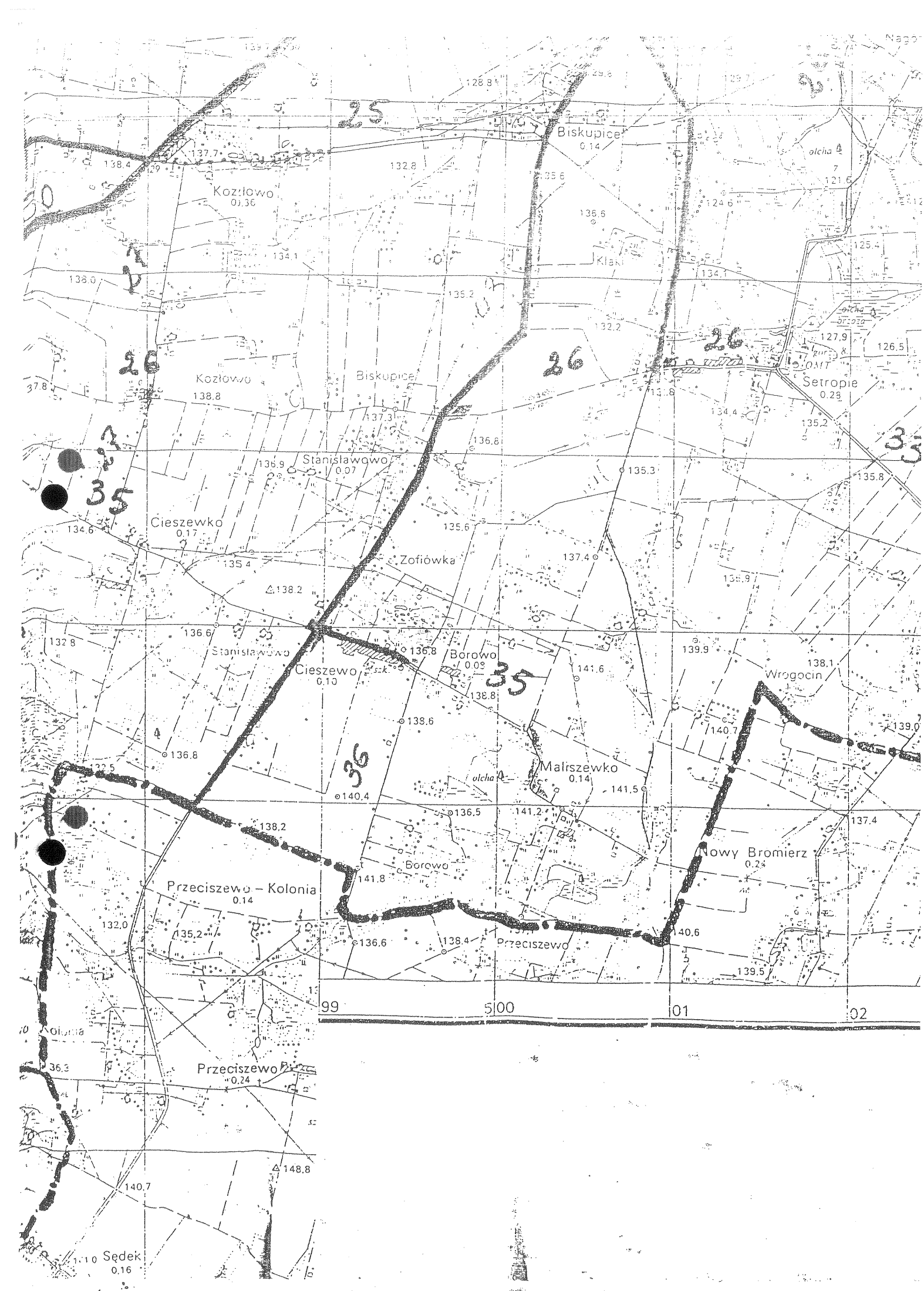
Płock, dnia 20.12.2007 r

P.H.U."DROG-POL II" s.c.  
Poświętne ul.Podmiejska 7  
09-100 Płońsk

**Dotyczy:** przebudowy dróg gminnych i powiatowych relacji Nagórki Dobrskie – Maliszewko gmina Drobin

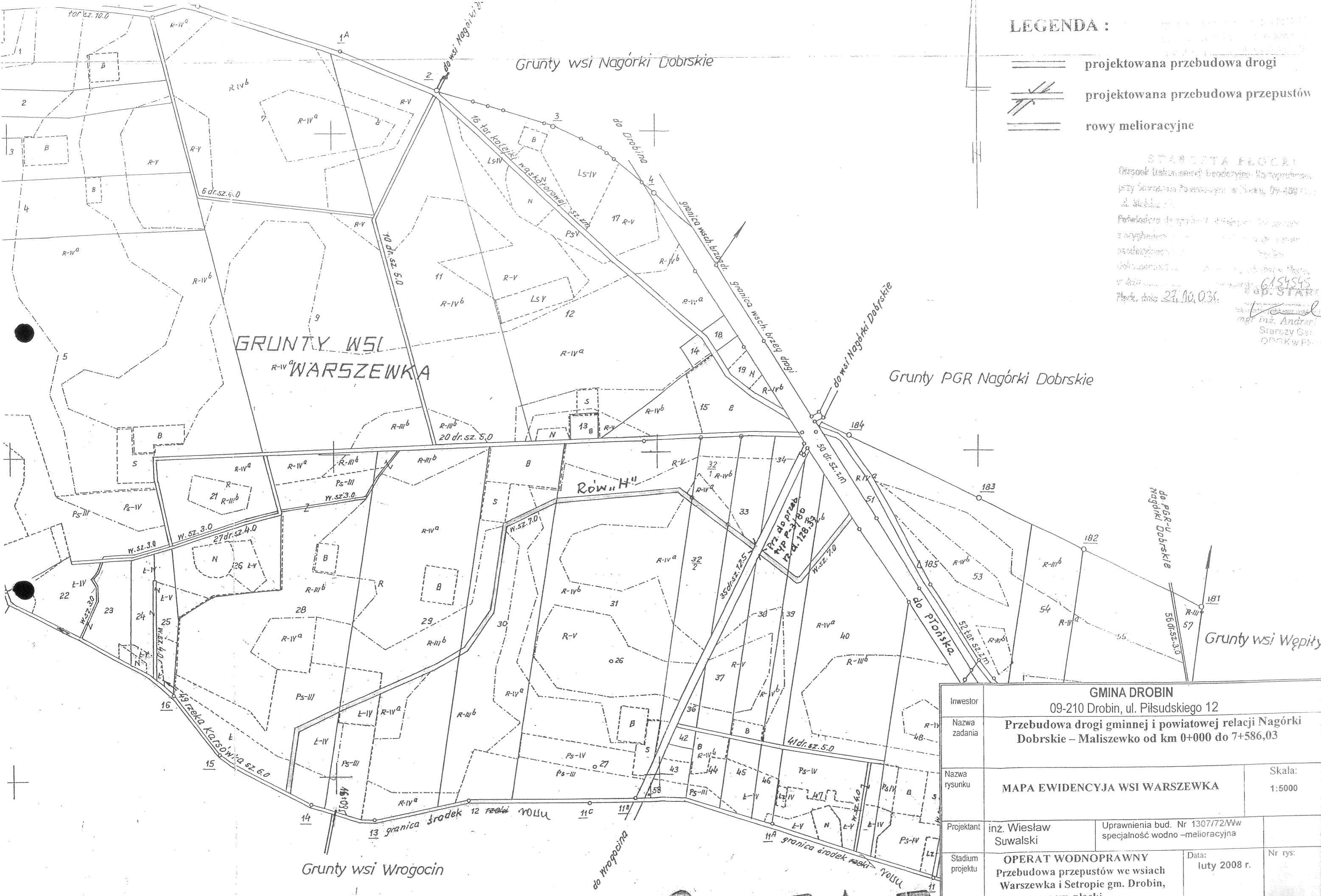
Wojewódzki Zarząd Melioracji i Urządzeń Wodnych w Warszawie - Oddział w Płocku uzgadnia modernizację w/w drogi na następujących warunkach:

- ◆ Użytki rolne sąsiadujące z projektowaną drogą są częściowo zmeliorowane podziemną siecią rurociągów drenarskich posadowionych na głębokości od 0,8m – 1,2m oraz rowami melioracyjnymi. Orientacyjny przebieg urządzeń melioracyjnych mogących kolidować z przedmiotową drogą naniesiono na mapie do celów projektowych w skali 1 : 1000 /sączki drenarskie ø5 cm – zaznaczono kolorem zielonym, zbieracze - kolorem niebieskim, rowy melioracyjne zaznaczono kolorem czerwonym/.
- ◆ Podczas wykonywania robót modernizacyjnych może wystąpić uszkodzenie sieci drenarskiej. W przypadku uszkodzenia sączków i zbieraczy, inwestor zobowiązany jest dokonać naprawy na własny koszt. Uszkodzone rurociągi drenarskie – należy naprawić, w przypadku końcówek sączków – można je zaślepić. Studzienki drenarskie należy pozostawić nie uszkodzone.
- ◆ W km 3 + 460 droga krzyżuje się z rzeką Karsówką /km rzeki 17 + 050 /. Przedmiotowy ciek zaliczany jest do wód publicznych istotnych dla regulacji stosunków wodnych na potrzeby rolnictwa. W myśl art. 11 ust. 1 pkt 4 ustawy z dnia 18 lipca 2001 roku – Prawo Wodne /j. t. Dz. U. Nr 239 z 2005 roku poz. 2019 z późn. zm./ prawa właścicielskie w stosunku do tych wód sprawuje Marszałek Województwa Mazowieckiego, a w jego imieniu Dyrektor Wojewódzkiego Zarządu Melioracji i Urządzeń Wodnych w Warszawie Oddział w Płocku jako zadanie z zakresu administracji rządowej wykonywane przez samorząd województwa. W związku z powyższym należy sporządzić operat wodnoprawny na przekroczenie w/w ciek i przedstawić do zaopiniowania w tut. Oddziale a następnie wystąpić do Starostwa Powiatowego w Płocku o wydanie pozwolenia wodnoprawnego.
- ◆ Trasa drogi krzyżuje się również z rowami melioracyjnymi, podczas prowadzenia robót należy zwrócić uwagę na zachowanie istniejących parametrów cieków.



<b>GMINA DROBIN</b>			
09-210 Drobin, ul. Piłsudskiego 12			
<b>Przebudowa drogi gminnej i powiatowej relacji Nagórki Dobrskie – Maliszewko od km 0+000 do 7+586,03</b>			
Nazwa rysunku	<b>MAPA POGLĄDOWA</b>		Skala: 1:25000
Projektant	inż. Wiesław Suwalski	Uprawnienia bud. Nr 1307/72/Ww specjalność wodno – melioracyjna	
Stadium projektu	<b>OPERAT WODNOPRAWNY</b> Przebudowa przepustów we wsiach Warszewka i Setropie gm. Drobin, pow płocki		Data: luty 2008 r.  Nr rys:








**LEGENDA :**

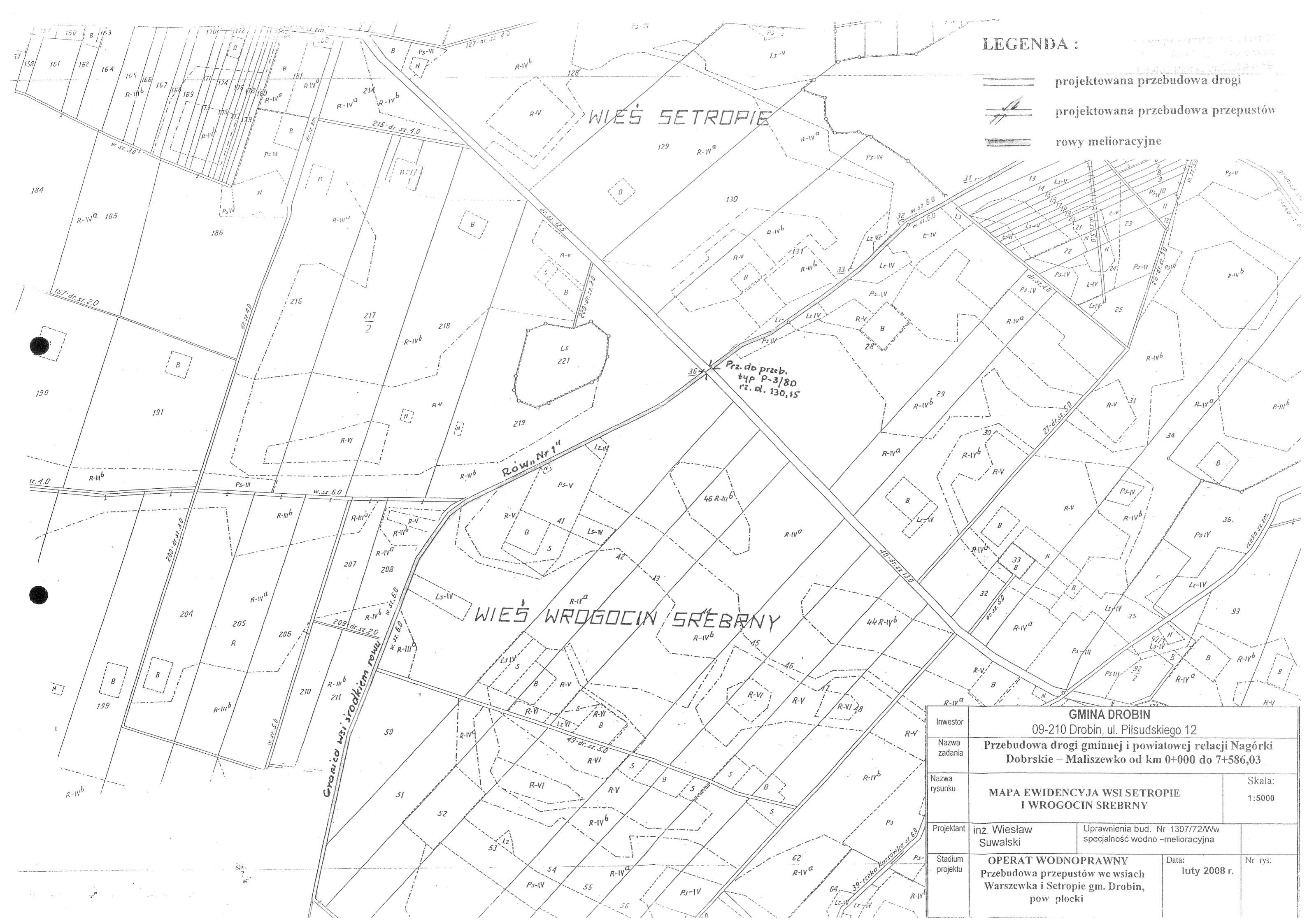
- projektowana przebudowa drogi
- projektowana przebudowa przepustów
- rowy melioracyjne

STAROSTWA PŁOCKI  
 Ośrodek Urbanistyczny, Geodezyjno-Kartograficzny  
 przy Światowitów Powiatowym w Plocku, 09-400 Plock  
 ul. Włocławska 21  
 Prowadząca do projektu: inż. Wiesław Suwalski  
 i wytyczająca: inż. Wiesław Suwalski  
 opracowanie: inż. Wiesław Suwalski  
 w skali: 1:5000  
 Mark. data: 27.10.03  
 6154545  
 inż. STAFF  
 mgr inż. Andrzej  
 Starszy Geodeta  
 OPKG w Plocku

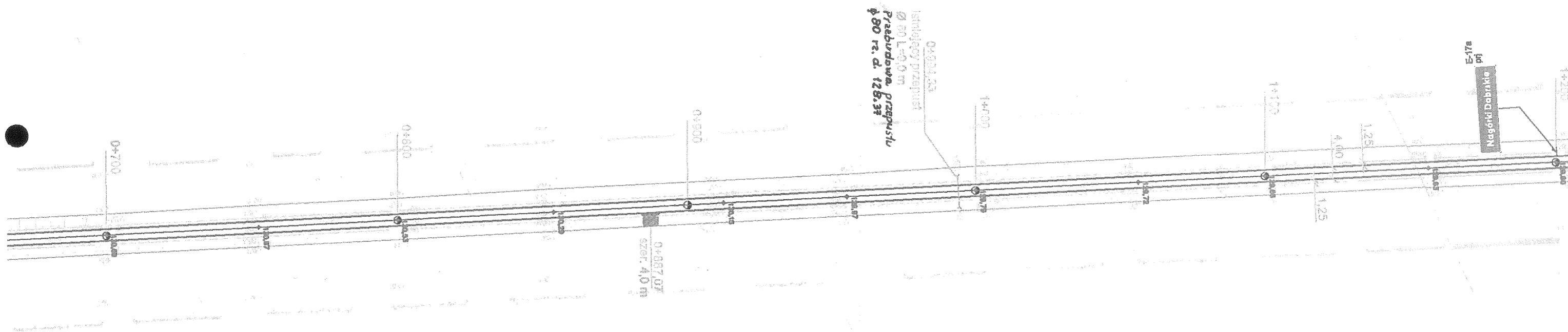
Investor	GMINA DROBIN 09-210 Drobin, ul. Piłsudskiego 12	
Nazwa zadania	Przebudowa drogi gminnej i powiatowej relacji Nagorki Dobrskie - Maliszewko od km 0+000 do 7+586,03	
Nazwa rysunku	MAPA EWIDENCYJA WSI WARSZEWKA	Skala: 1:5000
Projektant	inż. Wiesław Suwalski	Uprawnienia bud. Nr 1307/72/Mw specjalność wodno-melioracyjna
Stadium projektu	OPERAT WODNOPRAWNY Przebudowa przepustów we wsiach Warszawa i Setropie gm. Drobin, pow płocki	
	Data: luty 2008 r.	Nr rys:

**LEGENDA :**

-  projektowana przebudowa drogi
-  projektowana przebudowa przepustów
-  rowy melioracyjne



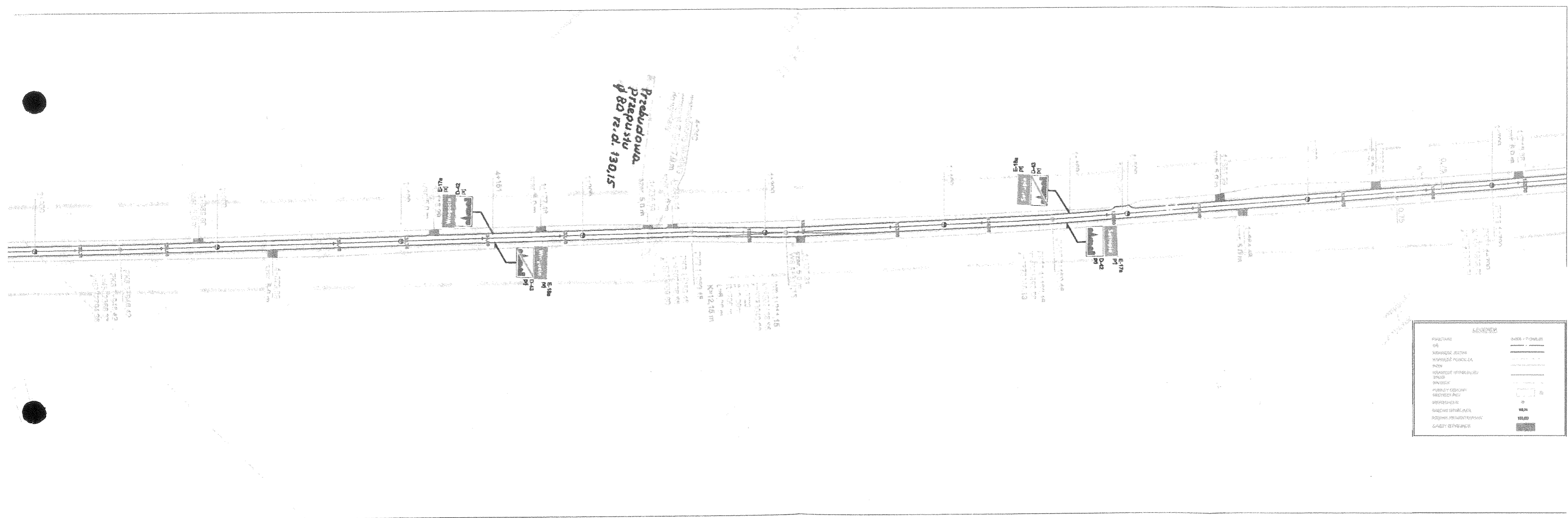
Investor	<b>GMINA DROBIN</b> 09-210 Drobin, ul. Piłsudskiego 12		
Nazwa zadania	Przebudowa drogi gminnej i powiatowej relacji Nagórk Dobrskie – Maliszewko od km 0+000 do 7+586,03		
Nazwa rysunku	<b>MAPA EWIDENCYJA WSI SETROPIE I WROGOCIN SREBRNY</b>	Skala:	1:5000
Projektant	inż. Wiesław Suwalski	Uprawnienia bud. Nr 1307/72/WW	specjalność wodno – melioracyjna
Stadium projektu	<b>OPERAT WODNOPRAWNY</b> Przebudowa przepustów we wsiach Warszewka i Setropie gm. Drobin, pow. płocki	Data:	luty 2008 r.
		Nr rys:	



LEGENDA	
PKIETARZ	0+000 - 7+586,03
OS	—
KRAWĘDZ JEZIORA	—
KRAWĘDZ POBOCZA	—
RÓW	—
KRAWĘDZ ISTNIEJĄCEJ	—
CIĘCIKI	—
BRANKI	—
PUNKTY OSNOWY	—
GEODEZYJNE	—
WERTYKALE	—
RZĘDNE ISTNIEJĄCE	116,74
RZĘDNE PROJEKTOWANE	116,00
ZŁAZDY ISTNIEJĄCE	—

Inwestor	<b>GMINA DROBIN</b> 09-210 Drobin, ul. Piłsudskiego 12		
Nazwa zadania	<b>Przebudowa drogi gminnej i powiatowej relacji Nagórki Dobrskie – Maliszewko od km 0+000 do 7+586,03</b>		
Nazwa rysunku	<b>PLAN ZAGOSPODAROWANIA TERENU</b>	Skala: <b>1:2000</b>	
Projektant	inż. Wiesław Suwalski	Uprawnienia bud. Nr 1307/72/Ww specjalność wodno –melioracyjna	
Stadium projektu	<b>OPERAT WODNOPRAWNY</b> <b>Przebudowa przepustów we wsiach Warszewka i Setropie gm. Drobin, pow płocki</b>	Data: <b>luty 2008</b>	Nr rys:

Przebudowa drogi gminnej i powiatowej relacji Nagórki Dobrskie – Maliszewko od km 0+000 do 7+586,03



Inwestor	<b>GMINA DROBIN</b> 09-210 Drobín, ul. Piłsudskiego 12		
Nazwa zadania	<b>Przebudowa drogi gminnej i powiatowej relacji Nagórki Dobrskie – Maliszewko od km 0+000 do 7+586,03</b>		
Nazwa rysunku	<b>PLAN ZAGOSPODAROWANIA TERENU</b>		Skala: <b>1:2000</b>
Projektant	inż. Wiesław Suwalski	Uprawnienia bud. Nr 1307/72/Ww specjalność wodno –melioracyjna	
Stadium projektu	<b>OPERAT WODNOPRAWNY</b> Przebudowa przepustów we wsiach Warszewka i Setropie gm. Drobín, pow. płocki		Data: <b>luty 2008</b> Nr rys:



PROJEKT WYKONAWCZY

PT

CBSI/MK

5. Długość konstrukcyjna budowli

5.1. Długość  
Przyjęto jeden rodzaj mur szkieletowy na sp. sz. Średnica  
D=60, 80, 100 i 120 cm. Mur w obrębie konstrukcyjnej /pkt.  
6.1/.

5.2. Wiaty  
Ograniczenie kasety rymski konstrukcyjnej wiaty do 100  
niemi i bez stopni, dla porządkowych średnic mur.  
Są to konstrukcje szkieletowe zaprojektowane w formie do-  
ków monolitycznych.  
Grubość ścian i strop 15 cm.

5.3. Wyloty  
Zestawy opracowane również dla wszystkich średnic mur.  
Konstrukcja jak wyżej /wyloty/.

5.4. Konstrukcja fundamentów  
5.4.1. Podłoga pod rurą, wiaty i wyloty

TYTUŁ  
Podłoga z betonu Bw 80 grubości 8 cm ze żwirno-cementową  
podłogą rodzimą w przygotku występowania gruntów krytych  
/piasek, żwir/.

TYTUŁ II  
Podłoga z betonu Bw 80 grubości 8 cm ze podłogą z pod-  
łożki grubości 15 cm w przygotku występowania gruntów, wy-  
stym /gliny, ilt/.

TYTUŁ III  
Podłoga z piasku, warstwa grubości do 1,0 m poniżej  
spodu konstrukcji. Skonstruowany na płytkich terłach szkieletowych  
nie głębiej niż 1,0 m poniżej spodu konstrukcji.  
W tym przypadku warstwa terfu następuje się piaskiem.  
Główna warstwa grubości 8 cm wykonana z betonu Bw 80. Ten try  
fundamentu nie jest wiaty w zastąpieniu osi i wiaty kładzie-  
ranego obliczeń.

TYTUŁ IV  
Podłoga pod rurą i wiaty szkieletowe szkieletowa przy przopus-  
tach B=60 i 80 cm rozmieszczonych na terłach głębokich przemiesz-  
stach obciążeniu do 25 t/m<sup>2</sup> max.

5.5. Mocowanie  
W przekrojach jako typ zastępczy przyjęte mocowanie z płyt  
betonowych na ścianach. Nie wykonano się przy tym mocowania  
brzozyi. Mocowanie umocnione przelazym w opracowaniu CBSI/MK pt.  
"Projekty typowe mocowań". Mocowania z płyt betonowych na  
ściankach powinny być wykonane do wysokości średnicy rury, wy-  
żej dłużej niż na plansz.

5.6. Izolacje  
Odizolacja ścian, budowlą będą podłoga dwukrotnie szkielet  
nad dachem. Ścianki elementu murowych będą sprężonymi zaprawą  
cementową i przykryte pakami wiaty na lewym szerokości 80 cm.

5.7. Ścieżka przepustu wykonana będzie z gruntu piankowego-  
tego, a na terłach z terfu /wg tab. 2/.

tablica 5

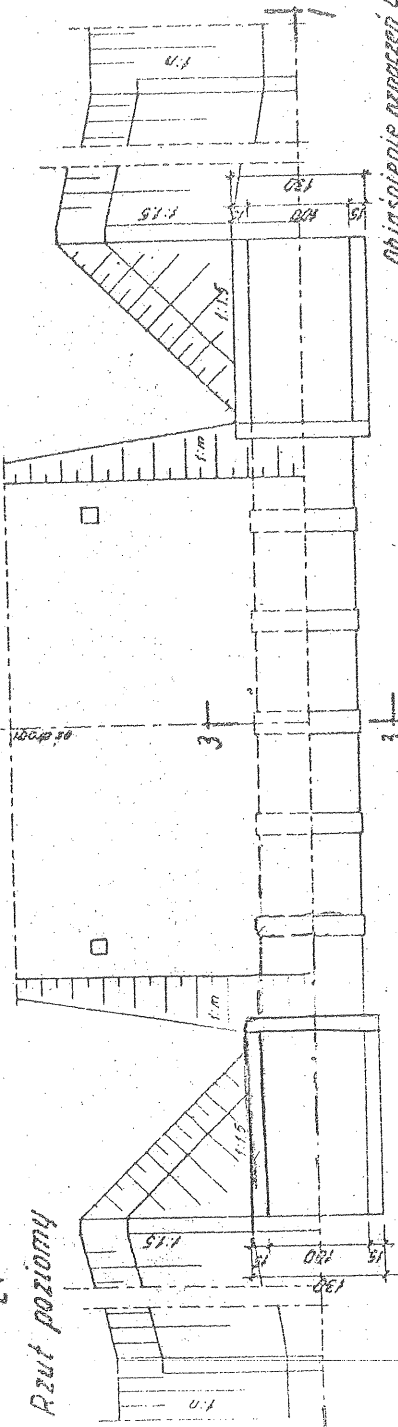
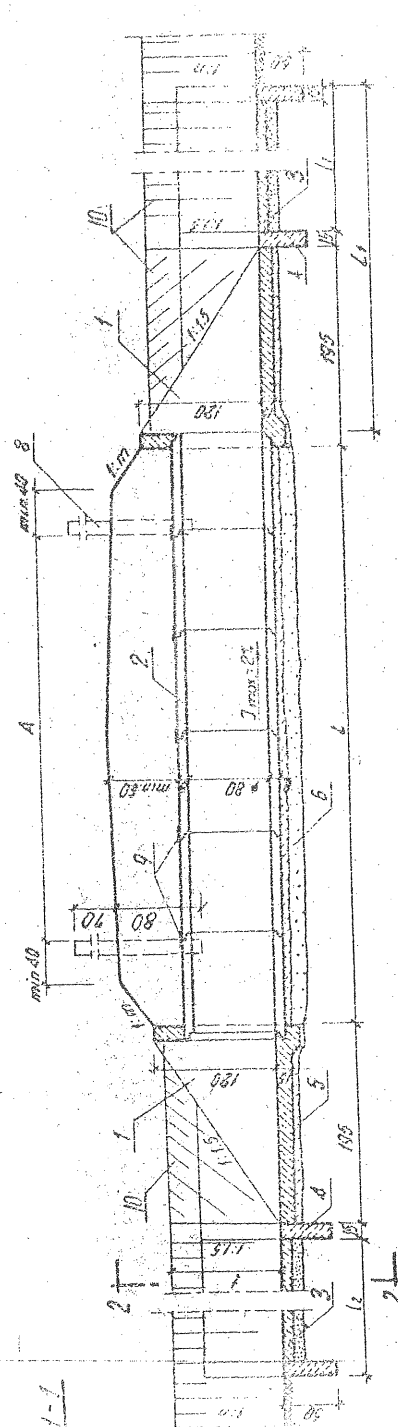
Średnica rury	cm	80	100	120
Grubość warstwy terfu	cm	80-80	80-110	80-80
Wysokość	cm	80-80	80-110	80-80

6. Wykazanie techniczne

6.1. Mur przyjęte wg projektor typowych BSI-96. B. 3/5/-78.  
6.2. Wiaty i wyloty należy wykonywać z betonu hydrofob-  
nym Bw-170, wodociepnoizolacji W-1. Zbrojenie Bw-100.  
6.3. Beton wyrównawczy Bw 90  
6.4. Płyty ubezpieczeniowe i konstrukcyjne wykonaw z betonu  
Bw 150

Investor	09-210 Drobin, ul. Piłsudskiego 12 GMINA DROBIN	Nazwa zadania	Przebudowa drogi gminnej i powiatowej relacji Nagórki Dobrskie - Maliszewko od km 0+000 do 7+586,03	Nazwa rysunku	RYSUNEK PRZEPUSTU TYP P-3/80	Projektant	Inż. Wiesław Suwalski Uprawnienia bud. Nr 1307/22Mw specjalność wodno-melioracyjna	Stadium projektu	OPRAT WODNOPRAWNY Przebudowa przepustów we wsiach Warszewka i Setropie gm. Drobin, pow. płocki
Data: Luty 2008 r.		Nr rys: 11		Skala:		Projektant		Stadium projektu	

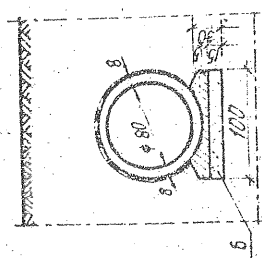
P-3/80 Arkusz 11  
A21  
B



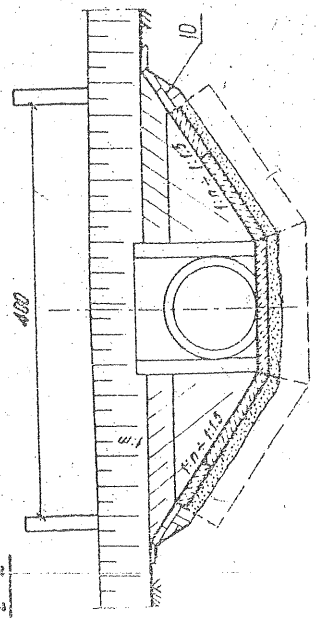
Objaśnienie oznaczeń cyfrowych

1. Włot i wylot rys. konstr. Ark. 12
2. Rury żelaziane KBI-38.4.3161-78
3. Płyty betonowe na miejscu 10\*100\*100 grubość grub. 10cm
4. Kraniezniki betonowe na miejscu.
5. Beton Rn-60 gr. 5cm
6. Podłoże (patrz opis techniczny p. 5-8-1) w założeniu
7. Włot ze słupkiem p. 20cm i p. 40cm rys. konstrukcyjny
8. Pachołki drogowe KBI-421.2(2)
9. Posażki papry szer. 20cm na lepiku
10. Dornina na mul

3-3



2-2



Rzut poziomy



## D E C Y Z J A

Na podstawie art. 104 ustawy z dnia 14 czerwca 1960 roku – Kodeks postępowania administracyjnego (j.t. Dz. U. z 2000r. Nr 98, poz. 1071 z późn. zm.) oraz 122 ust. 1 pkt 3, w związku z art. 9 ust. 2 pkt 2, art. 127 ust. 5, art. 128 ust. 1 pkt 6 i 8, art. 140 ust. 1 ustawy z dnia 18 lipca 2001 roku – Prawo wodne (j.t. Dz. U. z 2005r. Nr 239, poz. 2019 z późn. zm.) – po rozpatrzeniu wniosku **Burmistrza Miasta i Gminy Drobin**, reprezentowanego przez P.H.U. „DROG-POL” II z siedzibą w m. Poświętne, ul. Podmiejska 7, 09-100 Płońsk w sprawie wydania **pozwolenia wodnoprawnego na przebudowę urządzeń wodnych – rowów melioracyjnych pod drogą powiatową i gminną w m. Warszewka i Setropie, gm Drobin, poprzez przebudowę przepustów pod drogami w ramach zadania „Przebudowa drogi gminnej i powiatowej relacji Nagórki Dobrskie -Maliszewko od km 0+000 do km 7+586,03, gm Drobin”**, na podstawie operatu wodnoprawnego autorstwa P. Wiesława Suwalskiego

### o r z e k a m

- I. **Udzielam Gminie Drobin pozwolenia wodnoprawnego na przebudowę urządzeń wodnych – rowu melioracyjnego „H” w m. Warszewka pod drogą powiatową i rowu melioracyjnego „Nr 1” w m. Setropie pod drogą gminną, gm. Drobin, poprzez przebudowę przepustów na następujących warunkach:**
  1. w km 0+994,33 w m. Warszewka, średnica 800 mm, rzędna dna 128,37
  2. w km 4+240 w m. Setropie, średnica 800 mm, rzędna dna 130,15
- II. **Zobowiązuję uprawnionego do:**
  1. Przestrzegania najlepszych dostępnych technik i technologii w trakcie robót przygotowawczych ziemnych, montażowych i budowlanych związanych z przebudową rowów melioracyjnych poprzez przebudowę przepustów pod drogą powiatową w m. Warszewka i drogą gminną w m. Setropie – zgodnie z operatem wodnoprawnym, który stanowi podstawę wydania niniejszej decyzji.
  2. Utrzymania przepustów w odpowiednim stanie technicznym.
  3. Utrzymania drożności przepustów – do stałego przestrzegania.
  4. Corocznej konserwacji rowu melioracyjnego „H” we wsi Warszewka poniżej przepustu i rowu melioracyjnego „Nr 1” we wsi Setropie poniżej przepustu, zgodnie z operatem wodnoprawnym, w związku z wprowadzaniem wody z rowów przydrożnych infiltracyjnych do rowów melioracyjnych. O terminie rozpoczęcia konserwacji należy każdorazowo zawiadomić Zarząd Spółki Wodnej Drobin.



## Uzasadnienie

Burmistrz Miasta i Gminy Drobin reprezentowany przez P.H.U. „DROG-POL II s.c. z siedzibą w m. Poświętne, ul. Podmiejska 7, 09-100 Płońsk, wystąpił do Starosty Płockiego z wnioskiem z dnia 04 lutego 2008 roku o wydanie pozwolenia wodnoprawnego na przebudowę urządzeń wodnych – rowów melioracyjnych pod drogą powiatową i gminną w m. Warszewka i Setropie, gm. Drobin, poprzez przebudowę przepustów pod tymi drogami w ramach zadania „Przebudowa drogi gminnej i powiatowej relacji Nagórki Dobrskie -Maliszewko od km 0+000 do km 7+586,03”.

Wnioskodawca załączył 2 egz. operatu wodnoprawnego autorstwa inż. Wiesława Suwalskiego oraz inne wymagane dokumenty.

Wniosek wpłynął w dniu 08 lutego 2008 roku.

Zgodnie z art. 127 ust. 6 ustawy z dnia 18 lipca 2001 roku – Prawo wodne w dniu 13 lutego 2008 roku podano do publicznej wiadomości informację o wszczęciu z dniem 08 lutego 2008 roku postępowania w w/w sprawie.

W dniu 13 lutego 2008 roku o wszczęciu postępowania w w/w sprawie zawiadomiono strony postępowania zgodnie z wymogami Kodeksu postępowania administracyjnego.

Planowane do przebudowy przepusty znajdują się na trasie inwestycji „Przebudowa drogi gminnej i powiatowej relacji Nagórki Dobrskie – Maliszewko od km 0+000 do km 7+586,03 w m. Warszewka i Setropie. Przepust w km drogi 0+994,33 w m. Warszewka zbudowany jest z rur betonowych, a w km 4+240 w m. Setropie wykonany jest z kamieni. Istniejące przepusty są w złym stanie technicznym. Przepusty znajdują się na rowach melioracyjnych. Bezpośrednimi odbiornikami wód deszczowych z terenu projektowanej inwestycji drogowej są rowy przydrożne infiltracyjne, które łączą się z rowem melioracyjnym „H” we wsi Warszewka i z rowem melioracyjnym „Nr 1” we wsi Setropie. Uprawnienia w zakresie wykonywania, utrzymywania oraz eksploatacji w/w rowów melioracyjnych posiada Spółka Wodna Drobin.

W celu zapewnienia swobodnego spływu wód oraz lodów, a także właściwych warunków korzystania z wody w ramach inwestycji planuje się przebudowę przepustu w km drogi 4+240 na rowie melioracyjnym „Nr 1” w m. Setropie oraz w km 0+994,33 na rowie melioracyjnym „H” w m. Warszewka, poprzez m.in. wymianę rur, wykonanie przyczółków typu dokowego, wykonanie ubezpieczeń dna i skarp rowu przy wlocie i wylocie przepustu.

Po zapoznaniu się z operatem wodnoprawnym i uzgodnieniem Wojewódzkiego Zarządu Melioracji i Urządzeń Wodnych w Warszawie Oddział w Płocku stwierdzono, iż wykonanie przebudowy urządzeń wodnych - rowów pod drogą powiatową w km 0+994,33 w m. Warszewka i gminną w km 4+240 w m. Setropie, poprzez przebudowę przepustów pod tymi drogami – poprawi dotychczasowy przepływ wód oraz lodów.

Zgodnie z art. 9 ust. 1 pkt 19 lit. ustawy z dnia 18 lipca 2001 r. [j.t. Dz. U. z 2005r. Nr 239, poz. 2019 z późn. zm.] rowy melioracyjne są urządzeniami wodnymi. Zgodnie z art. 122 ust. 1 pkt 3 na wykonanie [odbudowę, rozbudowę, przebudowę lub rozbiórkę] urządzeń wodnych wymagane jest pozwolenie wodnoprawne. Przebudowa przepustów zlokalizowanych na rowach melioracyjnych jest przebudową tych urządzeń wodnych, w związku z czym wymaga uzyskania pozwolenia wodnoprawnego, co uczyniono niniejszą decyzją.

Zgodnie z art. 123 ust. 2 ustawy z dnia 18 lipca 2001 roku – Prawo wodne, pozwolenie wodnoprawne nie rodzi praw do nieruchomości i urządzeń wodnych koniecznych do jego realizacji oraz nie narusza praw własności i uprawnień osób trzecich przysługujących wobec tych nieruchomości i urządzeń.

Spory wynikłe z ewentualnych szkód wyrządzonych na gruntach osób trzecich w związku z przebudową i eksploatacją przepustów, podlegają rozpatrzeniu w trybie odrębnych przepisów.

Niniejsze pozwolenie wodnoprawne nie zastępuje pozwolenia na budowę.

**Biorąc pod uwagę powyższe, orzeczono jak w sentencji.**

### Pouczenie

Od niniejszej decyzji służy stronie odwołanie do Wojewody Mazowieckiego w ciągu 14 dni od dnia jej doręczenia, za pośrednictwem Dyrektora Wydziału Rolnictwa i Środowiska Starostwa Powiatowego w Płocku, działającego z upoważnienia Starosty Płockiego.

Decyzja niniejsza jest ostateczna

Płock, dnia 26.03.2008

z up. STAROSTY

mgr J. Stenberg  
Z-ca Dyrektora Wydziału  
Rolnictwa i Środowiska

z up. STAROSTY

mgr inż. Marek Pietrzak  
Dyrektor Wydziału  
Rolnictwa i Środowiska

### Otrzymują:

- +1. Burmistrz Miasta i Gminy Drobin
- +2. P.H.U. „DROG-POL II” s.c.
- +3. Wojewódzki Zarząd Melioracji i Urządzeń Wodnych w Warszawie
- +4. Regionalny Zarząd Gospodarki Wodnej w Warszawie
- +5. P. Władysław Jankowski – Przewodniczący Zarządu Spółki Wodnej Drobin
- +6. SP WRiŚ a/a

Sprawę prowadzi: mgr Beata Banaszczak tel. (024) 267-67-99

STAROSTWO POWIATOWE  
W PŁOCKU  
WYDZIAŁ  
WYŚYŁANIE  
dn. 2008-03-25  
KANON  
Strona 3 z 3  
podpis 3200

V  
(29)  
zwrot