



MAPA DO CELÓW PROJEKTOWYCH

Fragmenty arkuszy mapy sytuacyjno-wysokościowej nr 251221381, 181, 184

skala 1 : 1000

Wojew. : mazowieckie
Powiat : płocki
Gmina : Drobin

Objekt : Droga Cieszewo - Maliszewko

Działka nr 90, 98, 106

Władzący: GMINA DROBIN, działka nr 90, Droga gminna
GMINA DROBIN, działka nr 106 – Droga wewnętrzna
MIASTO I GMINA DROBIN, działka nr 98, Droga Gminna



Orientacja 1 : 25 000

PROJEKTANT











inż. Miłoci Woreński

uzupełniona kad. w telekomunikacji

nr decyzji 180908/1

(Signature)

LEGENDA

-  projektowana jezdnia
-  projektowane zjazdy
-  projektowane pobocza
-  projektowane rowy
-  projektowane spadki podłużne
-  projektowane spadki poprzeczne o przekroju daskowym
-  j.w. lecz o przekroju jednostromnym
-  istniejące drzewa do wycinki
-  projektowane kable telekomunikacyjne
-  słupy telefoniczne do usunięcia

ZA ZGODNOŚĆ Z ORYGINAŁEM

PROJEKTANT

inż. Miłoci Woreński

uzupełniona kad. w telekomunikacji

nr decyzji 180908/1

(Signature)

Wzrostki
Km 1+127,50

STAROSTA PŁOCKI
ZESPÓŁ URZĄDNIWA DOKUMENTACJI PROJEKTOWEJ
ul. Wolnościowa 3B, 09-400 Płock, tel. 24 25 22 00, fax 24 25 22 01, e-mail: zupa@plock.pl
101 122 002, 1281 zgłoszenie zgłoszenie zgłoszenie zgłoszenie zgłoszenie
JURZELSKI, inż. ALMA KŁOCIA S.M.A.
ul. Wolnościowa 3B, 09-400 Płock, tel. 24 25 22 00, fax 24 25 22 01, e-mail: zupa@plock.pl
101 122 002, 1281 zgłoszenie zgłoszenie zgłoszenie zgłoszenie zgłoszenie
Projektant: inż. Miłoci Woreński, uzupełniona kad. w telekomunikacji nr decyzji 180908/1

STAROSTA PŁOCKI
ZESPÓŁ URZĄDNIWA DOKUMENTACJI PROJEKTOWEJ
ul. Wolnościowa 3B, 09-400 Płock, tel. 24 25 22 00, fax 24 25 22 01, e-mail: zupa@plock.pl
101 122 002, 1281 zgłoszenie zgłoszenie zgłoszenie zgłoszenie zgłoszenie
Projektant: inż. Miłoci Woreński, uzupełniona kad. w telekomunikacji nr decyzji 180908/1