Rysunek nr 2008/01/PB-W/R3.1: 1

Dane: C:\Programy\Niwela8k-Prog\Drobin-droga\Drobin-krawędź prawa.bis

mgr inż. Jerzy Obara, 09-407 Płock, ul. Lachmana 12/3, tel. (024) 263-64-52

Obiekt:
Droga powiatowa Nr 2911W

Skala 1:100:500

Legenda:

- Teren
- Niweleta
- Ściek prawostronny
- ⊡ wpust uliczny


7,00 130,41 P
131
130
129
128
127
126
125
124
123
122
121
120
119
P.P. 118,00 m npm

RODZAJ NAWIERZCHNI						
RÓŻNICE RZĘDNYCH (Zn-Zt)	+0,04	+0,06	+0,15	+0,15	+0,15	
RZĘDNE NIWELETY (Zn)	131,14	131,14	131,21	130,84	130,60	
SPADKI I ŁUKI PIONOWE	0 2,65		-0,0085 43,77	-0,005 47,85	-0,0057 35,31	
RZĘDNE TERENU (Zt)	131,10	131,08	131,06	130,69	130,45	
PROSTE I ŁUKI POZIOME γ w gradach Początki i końce krzywych przejściowych oraz łuków kołowych (odległość | rzędna)						
ODLEGŁOŚCI (Y)	0,00	2,65	4,65	48,42	96,27	
PIKIETAŻ	◐ 0+000					◐ 0+100

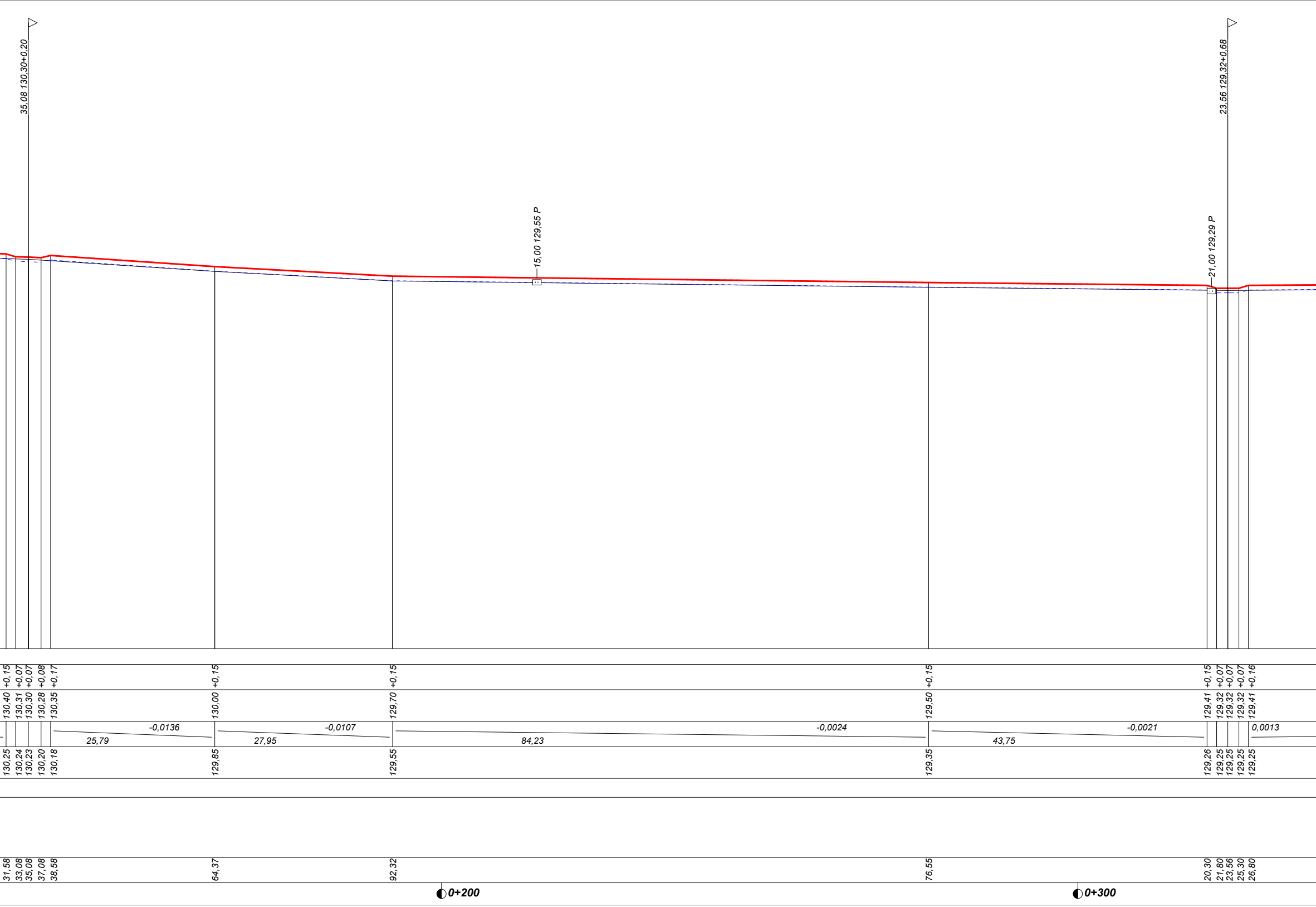
35,08 130,30+0,20
23,56 129,32+0,68
15,00 129,55 P
21,00 129,29 P
+0,15 +0,07 +0,07 +0,08 +0,17
+0,15
+0,15
+0,15
+0,15 +0,07 +0,07 +0,07 +0,16
130,40 130,31 130,30 130,28 130,35
130,00
129,70
129,50
129,41 129,32 129,32 129,32 129,41
-0,0136
25,79
-0,0107
27,95
-0,0024
84,23
-0,0021
43,75
0,0013
130,25 130,24 130,23 130,20 130,18
129,85
129,55
129,35
129,26 129,25 129,25 129,25 129,25
31,58 33,08 35,08 37,08 38,58
64,37
92,32
76,55
20,30 21,80 23,56 25,30 26,80
0+200
0+300

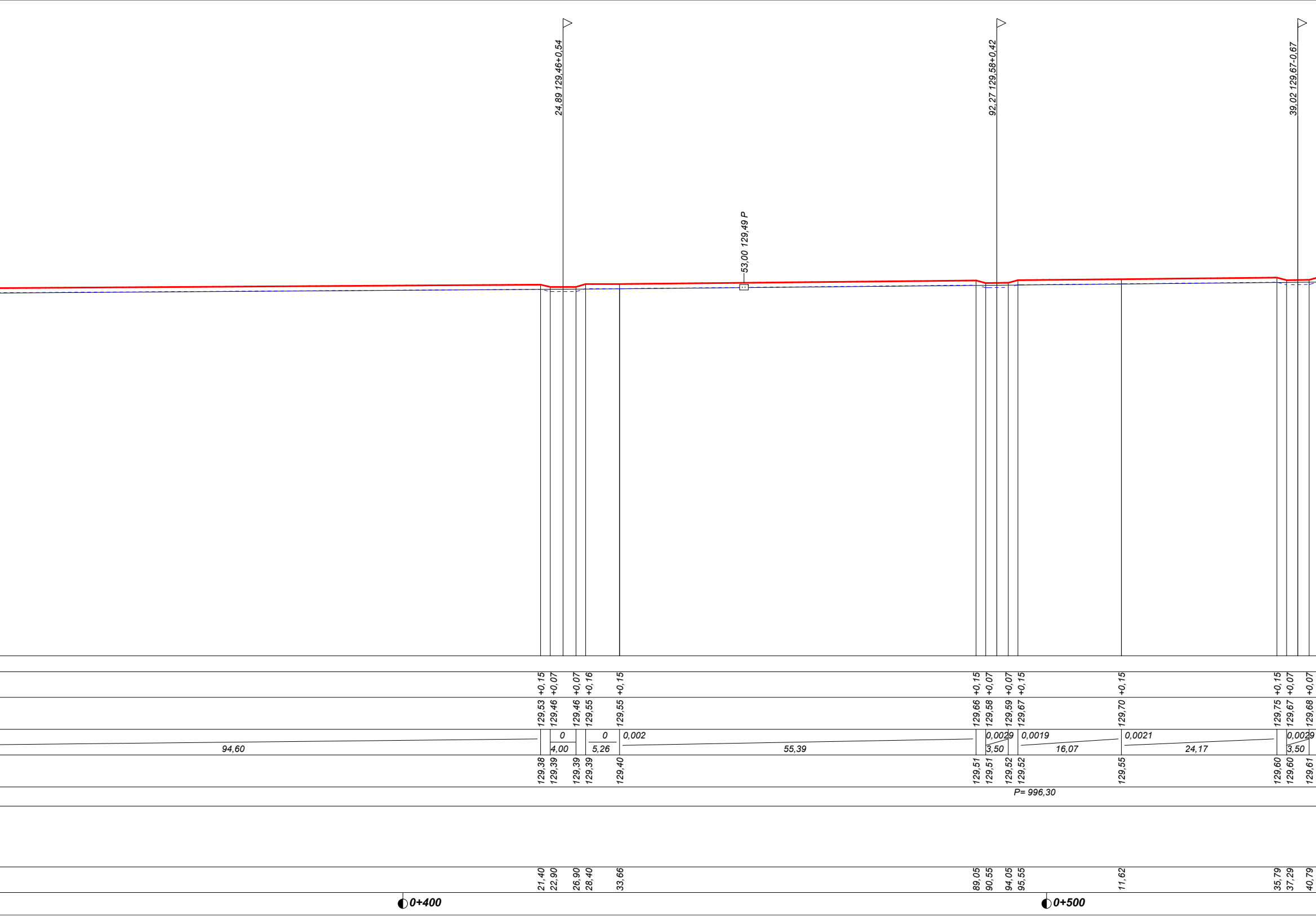
24,89 129,46+0,54
53,00 129,49 P
92,27 129,58+0,42
39,02 129,67-0,67
+0,15
+0,07
+0,07
+0,16
+0,15
+0,15
+0,07
+0,07
+0,15
+0,15
+0,15
+0,07
+0,07
129,53
129,46
129,46
129,55
129,55
129,66
129,58
129,59
129,67
129,70
129,75
129,67
129,68
94,60
0
4,00
0
5,26
0,002
55,39
0,0029
3,50
0,0019
16,07
0,0021
24,17
0,0029
3,50
129,38
129,39
129,39
129,39
129,40
129,51
129,51
129,52
129,52
129,55
129,60
129,60
129,61
P= 996,30
21,40
22,90
26,90
28,40
33,66
89,05
90,55
94,05
95,55
11,62
35,79
37,29
40,79
0+400
0+500

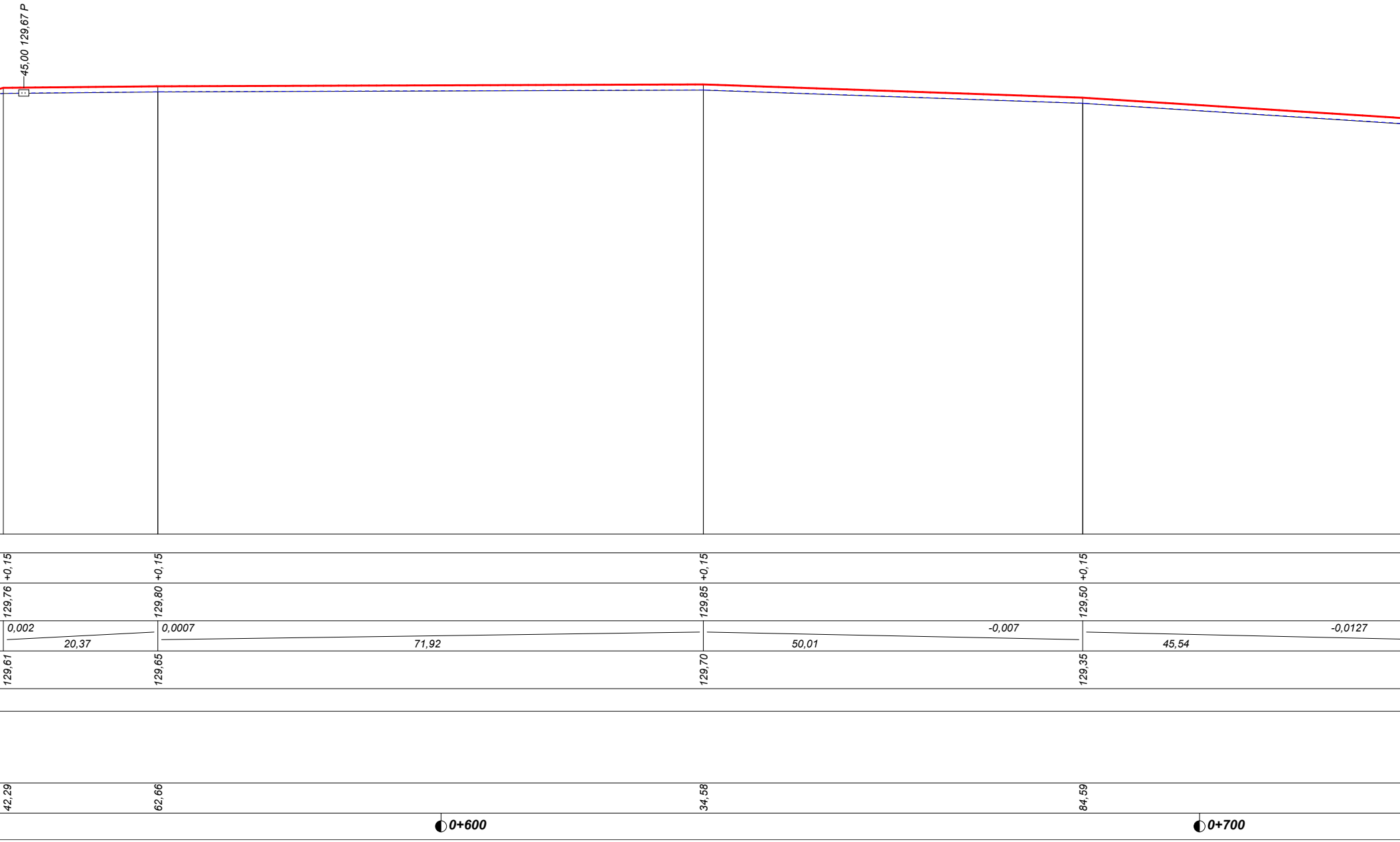
45,00 129,67 P
+0,15
+0,15
+0,15
+0,15
129,76
129,80
129,85
129,50
0,002
20,37
0,0007
71,92
50,01
-0,007
45,54
-0,0127
129,61
129,65
129,70
129,35
42,29
62,66
34,58
84,59
0+600
0+700

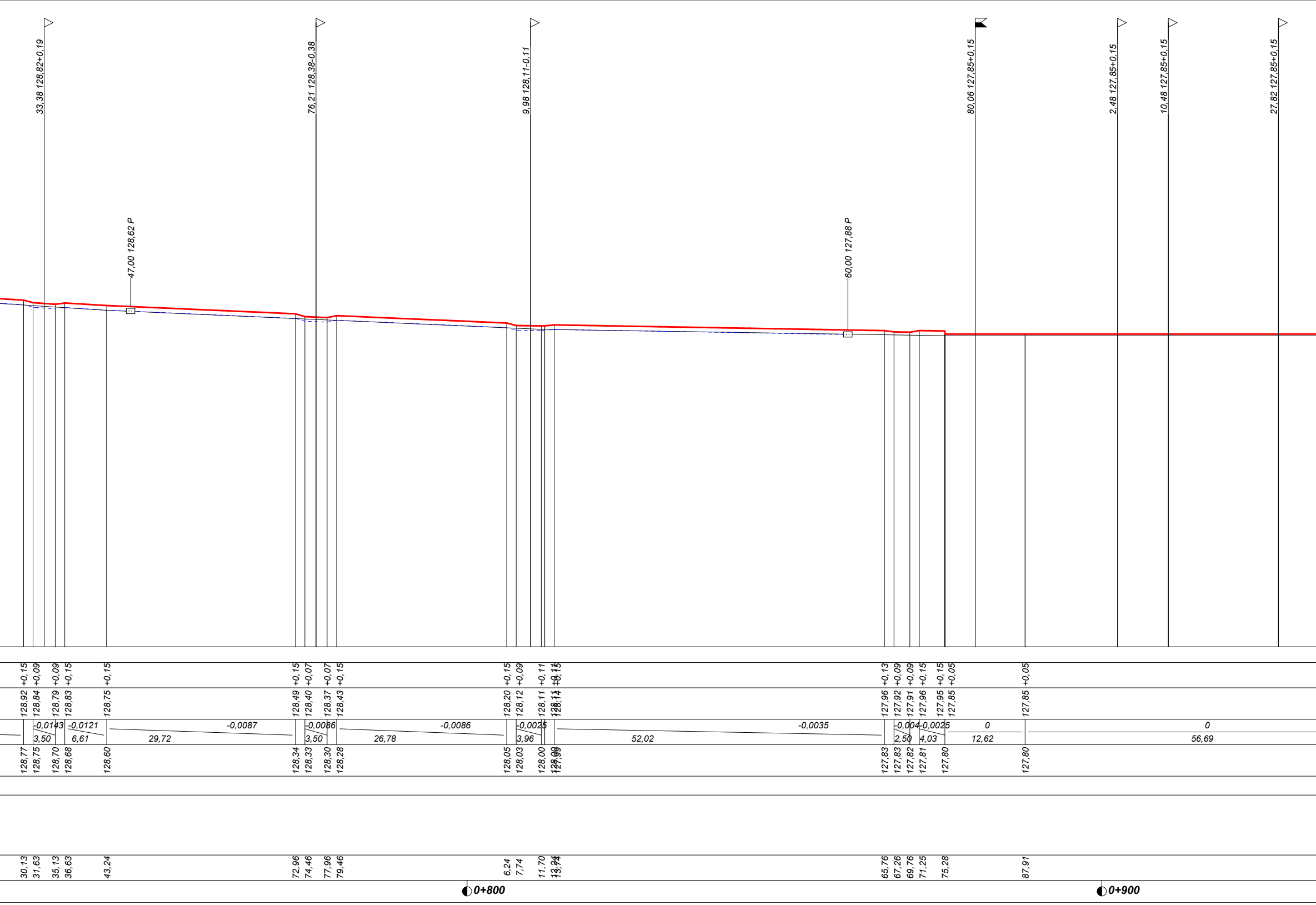
33,38 128,82+0,19
76,21 128,38-0,38
9,98 128,11-0,11
80,06 127,85+0,15
2,48 127,85+0,15
10,48 127,85+0,15
27,82 127,85+0,15
47,00 128,62 P
60,00 127,88 P
+0,15 +0,09 +0,09 +0,15 +0,15 +0,15 +0,07 +0,07 +0,15 +0,15 +0,09 +0,11 +0,15 +0,13 +0,09 +0,09 +0,15 +0,15 +0,05 +0,05
128,92 128,84 128,79 128,83 128,75 128,49 128,40 128,37 128,43 128,20 128,12 128,11 128,14 127,96 127,92 127,91 127,96 127,95 127,85 127,85
-0,0143 -0,0121 -0,0087 -0,0086 -0,0086 -0,0025 -0,0035 -0,004 -0,0025 0 0
3,50 6,61 29,72 3,50 26,78 3,96 52,02 2,50 4,03 12,62 56,69
128,77 128,75 128,70 128,68 128,60 128,34 128,33 128,30 128,28 128,05 128,03 128,00 127,99 127,83 127,83 127,82 127,81 127,80 127,80
30,13 31,63 35,13 36,63 43,24 72,96 74,46 77,96 79,46 6,24 7,74 11,70 13,24 65,76 67,26 69,76 71,25 75,28 87,91
0+800
0+900


37,03 127,85+0,15
50,33 127,87+0,13
60,07 127,91+0,09
44,60
71,12
96,30
127,80
127,90
128,00
0,0038
26,52
0,004
25,18
127,85
+0,05
127,95
+0,05
128,05
+0,05

Wykonawca	mgr inż. Tomasz Górgoń, 09-407 Płock, ul. Lachmana 12/3, tel. (024) 263-64-52			
Inwestor	Urząd Miasta i Gminy Drobin		Umowa	
Obiekt	Droga powiatowa Nr 2911W			Załączników:
Nazwa rysunku	PROFIL PODŁUŻNY - profil krawężnika prawego		Rysunek nr 2008/01/PB-W/R3.1	
Projektował	mgr inż. Aleksander Gryckiewicz	Wa-220/02		Skala 1:100:500
Sprawdził				Data 21.07.2008 r.