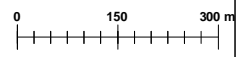


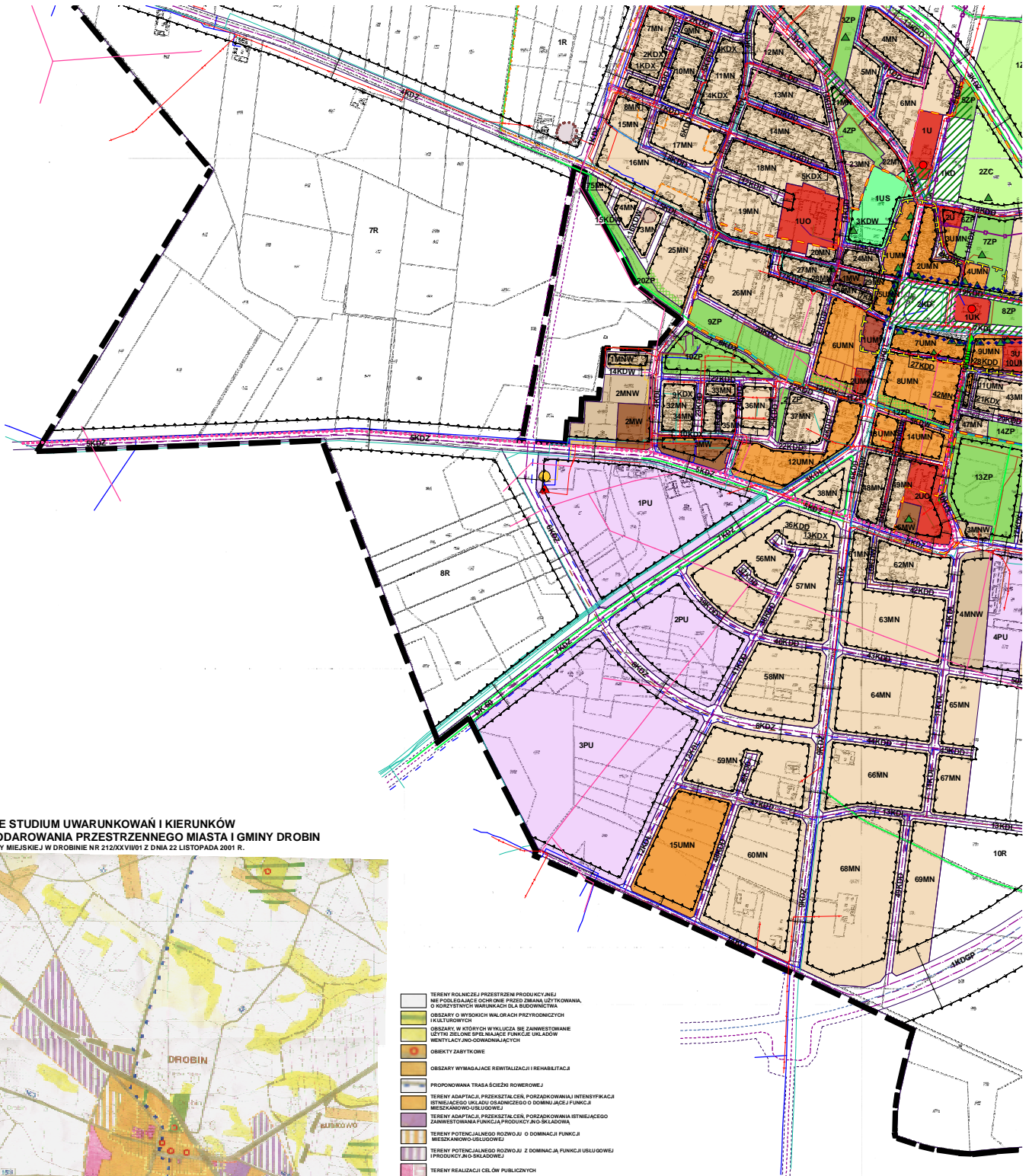
- GRANICE TERENÓW ZMELIOROWANYCH
- WJEZIA WODY
- OCZYSZCZALNIA ŚCIEKÓW
- CIEPŁOWNIA
- STACJA REDUKCYJNA GAZU
- WAZZTY TELEFONII KOMÓRKOWYCH
- WIADUKT
- ŚCIEŻKA ROWEROWA

1. Nazwa inwestycji: Budowa i modernizacja sieci wodociągowej i kanalizacyjnej w miejscowości...
 2. Adres inwestycji: ul. ...
 3. Inwestor: ...
 4. Projektant: ...
 5. Data: ...

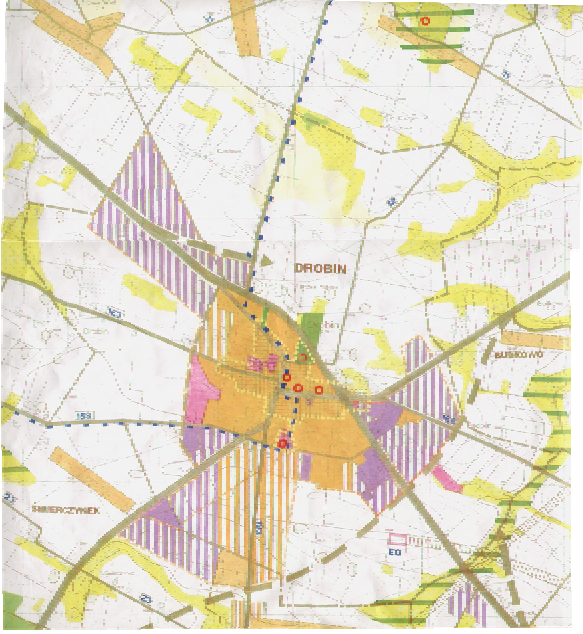


WZNIK W SKALI 1 : 5 000

INTEKPROJECT	
TEMAT:	BUDOWA I MODERNIZACJA SIETEK WODOCIEGOWYCH I KANALIZACYJNYCH W MIEJSCOWOŚCI...
AUTOR:	mgr inż. Robert Krawiec
WSPÓŁPROJEKTANT:	Robert Krawiec, Agnieszka Białas, Sylwia Filipowicz
STADIUM:	PROJEKT
OPRACOWAŁ:	ROBERT KRAWIEC
DATA:	SEPTEMBER 2020 SKALA 1 : 2 000 WZNIK



WYRYS ZE STUDIUM UWARUNKOWAŃ I KIERUNKÓW
ZAGOSPODAROWANIA PRZESTRZENNEGO MIASTA I GMINY DROBIN
UCHWAŁA RADY MIEJSKIEJ W DROBINIE NR 212/XXVII/01 Z DNIA 22 LISTOPADA 2001 R.



- TERENY ROLNICZEJ PRZESTRZENI PRODUKCYJNEJ
NIE PODLEGAJĄCE OCHRONIE PRZED ZMIANĄ UŻYTKOWANIA,
O KOSZTOWYCH WARTOŚCIACH I ŚRODOWISKIEM
- OBSZARY O WYSOKICH WARTOŚCIACH PRZYRODNICZYCH
I KRAJOBRAZOWYCH
- OBSZARY, W KTÓRYCH W KILKUŚĆ BIEŻĄCZYM
UŻYTKU ZŁOŻONE SĄ FUNKCJE UKŁADÓW
WENTYLACYJNO-ODWADNIACYCH
- OBIEKTY ZABYTKOWE
- OBSZARY WYMAGAJĄCE REWITALIZACJI I REHABILITACJI
- PROPORCJONALNA TRASA ŚLADKI ROZWOJU
- TERENY ADAPTACJI, PRZEKSZTAŁCENIA, PORZĄDKOWANIA I INTENSYFIKACJI
ISTNIEJĄCEGO UKŁADU GRANICZNEGO O DOMINUJĄCĄ FUNKCJĘ
MIESZKANO-UsŁUGOWĄ
- TERENY ADAPTACJI, PRZEKSZTAŁCENIA, PORZĄDKOWANIA I INTENSYFIKACJI
ZANIEWSTAWIANIA FUNKCJI PRODUKCJI I USŁUGOWEJ
- TERENY POTENCJALNEGO ROZWOJU O DOMINUJĄCĄ FUNKCJĘ
MIESZKANO-UsŁUGOWĄ
- TERENY POTENCJALNEGO ROZWOJU Z DOMINUJĄCĄ FUNKCJĄ
UsŁUGOWĄ I PRODUKCJI I USŁUGOWĄ
- TERENY REALIZACJI CELÓW PUBLICZNYCH
- GRANICE STREF OCHRONY KONSERWATORSKIEJ
- DROGI KRAJOWE
- DROGI POWIATOWE
- DROGI GMINNE
- PRZESŁOWIA UKŁADU KOMBINACJI JEDNO
- TERENY CEMANTY (KORTYKAR ZE) INFRASTRUKTURY TECHNICZNEJ
(S.M. W. GAZOCIE)
- ORIENTACYJNA GRANICA OBSZARÓW WYMAGAJĄCYCH STOSOWANIA
ZBIORCZYCH SYSTEMÓW KANALIZACJI I SANITARNEJ
- TERENY CEMANTY
- OBSZARY STANÓWKI ARCHEOLOGICZNEJ O NAJWYŻSZYCH WARTOŚCIACH
MIAKOWO-BADAWCZYCH