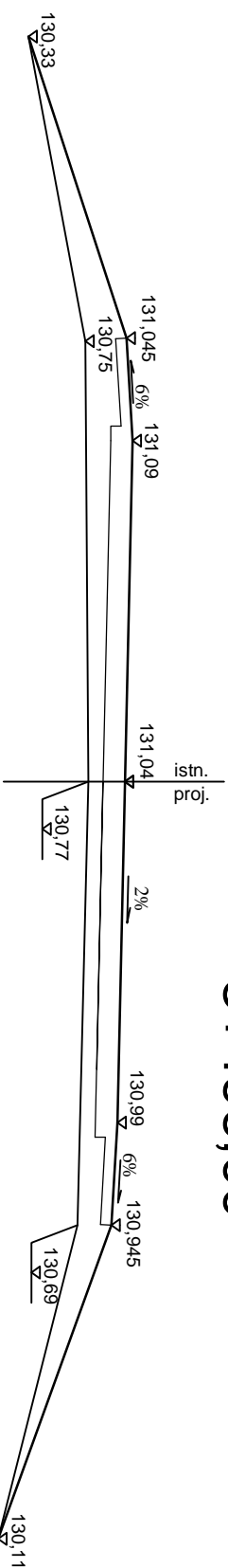


PRZEKROJE CHARAKTERYSTYCZNE

skala 1:50

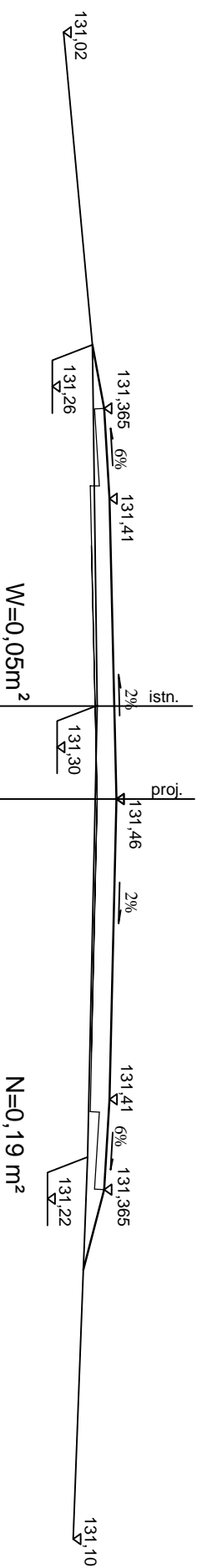
3+496,00



W=0,00m²
Sw=0,00m

3+535,95

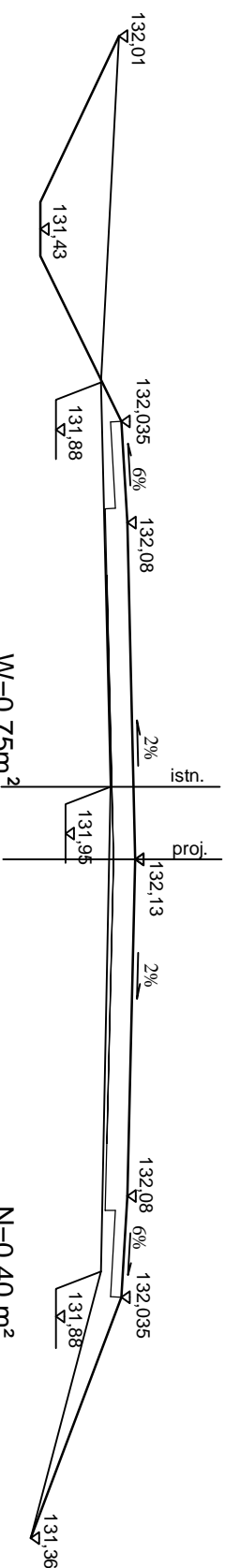
N=1,56 m²
Sn=4,76m



W=0,05m²
Sw=0,03m

3+568,00

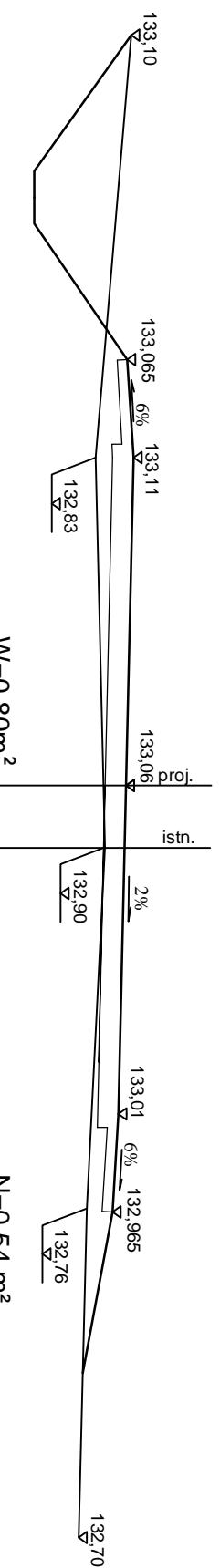
N=0,19 m²
Sn=1,23m



W=0,75m²
Sw=2,39m

N=0,40 m²
Sn=2,31m

3+612,00



W=0,80m²
Sw=2,25m

N=0,54 m²
Sn=1,52m



DROG - POL II s.c.
09-100 Płońsk
ul. Podmiejska 7
tel./fax: (0-23) 662-50-74
NIP 567-177-94-44

NAZWA INWESTYCJI: PRZEBUDOWA DRUGI GMINNEJ / POWIATOWEJ

RELACJI MĄGÓRKI DOBRSKIE - MAŁSZEWKO, GM DROBIN

INWESTOR: GMINA DROBIN

BRANŻA: DROGOWA

TYTUŁ KRS/NUMER: PRZEKROJ CHARAKTERYSTYCZNY

SKALA: 1:50

PROJEKTOWAŁ: Zygmunt Wierzbicki

INSTRUMENTY: WZDP 67/85

PROJEKTOWAŁ: inż. Paweł Szymański

INSTRUMENTY: 7940/Ce-2002

PROJEKTOWAŁ: mgr inż. Krzysztof Bolewacki

DATA: 13.12.2007

PROJEKTOWAŁ: 5.16