

EGZEMPLARZ NR 1

STAROSTWO POWIATOWE W PŁOCKU
Wydział Architektury
i Budownictwa.
09-400 Płock, ul. Bielska 59

Załącznik do pisma z dnia 02-07-2004r.
Nr AB. 1352-485/04

PROJEKT BUDOWLANY

Na przebudowę drogi gminnej
MOGIELNICA - KOWALEWO

Gmina Drobin woj. mazowieckie

Od km 0+000 do km 2+358 długość 2,358km

Zlokalizowanej na działce Nr 13, 59 i 90

INWESTOR : Urząd Miasta i Gminy w Drobinie

BRANŻA : Drogowa

AUTOR PROJEKTU :

| Imię i nazwisko | Stanow. | Nr upr. | Data | Podpis |
|-----------------------|------------|-----------------------------------|---------|------------------|
| mgr inż. A. Rędzińska | projektant | - | 05.2004 | <i>Rędzińska</i> |
| tech. E. Macek | projektant | 705/66 MAZ. 118/80/ 3389/0A | 05.2004 | <i>E. Macek</i> |

USŁUGI PROJEKTOWE
i nadzór robot

Edward Macek
upr. Nr 705/66 WZDP W-wa

Płock, maj 2004 rok

Pan
Burmistrz Miasta i Gminy Drobin

W odpowiedzi na zgłoszenie złożone do tut. Urzędu w dniu 04 czerwca 2004r. w sprawie zamiaru wykonania robót budowlanych, polegających na przebudowie istniejącej drogi gminnej Mogielnica – Kowalewko (I ETAP) od km 0+000 do km 2+358 długości 2,358km na działkach nr 13, 59 i 90 w m. Mogielnica gm. Drobin, w pow. płockim, w woj. mazowieckim, w zakresie obejmującym: wykonanie nawierzchni bitumicznej na szerokości 3,5m z utwardzeniem poboczy kruszywem naturalnym na szerokości 0,75m, a także wykonanie 12 szt. indywidualnych zjazdów na nieruchomości usytuowane w bezpośrednim sąsiedztwie przebudowywanej ww. drogi gminnej, Wydział Architektury i Budownictwa Starostwa Powiatowego w Płocku informuje, że zgodnie z art.29 ust.2 pkt.12 i art.30 ust.1 pkt 2., ust.2 i ust.5 Ustawy z dnia 07.07.1994r. - Prawo budowlane (tekst jednolity Dz. U. Nr 207 poz.2016 z dnia 05.12.2003r. z późn. zm.), **przyjmuje zgłoszenie** zamiaru wykonania robót budowlanych objętych powyższym zgłoszeniem, których wykonanie nie wymaga pozwolenia na budowę.

Jednocześnie informuję, że przy realizacji przedmiotowego zamierzenia budowlanego Inwestor zobowiązany jest zachować następujące warunki:

- przed przystąpieniem do wykonywania robót budowlanych w pasie drogi powiatowej nr 157 (dz. nr 77) - zachować warunki zawarte w uzgodnieniu Zarządu Dróg Powiatowych w Płocku z dnia 20.05.2004r. znak ZDP.T.5451/136/04;
- przy realizacji zamierzenia budowlanego zachować warunki zawarte w opinii ZUD-u z dnia 26.05. 2004r. znak ODGK-7442/352/2004;
- przed przystąpieniem do wykonania robót budowlanych przy budowie zatoki „mijankowej” na działce nr 79 w m. Mogielnica oraz przy budowie indywidualnych zjazdów na nieruchomości w sąsiedztwie przebudowywanej ww. drogi gminnej, Inwestor zobowiązany jest uzyskać od właścicieli tych działek prawo do dysponowania ww. działkami na cele budowlane;
- roboty budowlane wykonywać zgodnie ze sztuką budowlaną i zasadami wiedzy technicznej oraz zgodnie z opracowaniem technicznym stanowiącym integralną część niniejszego zgłoszenia, w sposób nie zagrażający bezpieczeństwu ludzi i mienia;
- kolizje z istniejącym uzbrojeniem terenu obciążają Inwestora;
- należy zabezpieczyć przed zniszczeniem znajdującą się na terenie roślinność;
- skutki prawne i administracyjne wynikające z wejścia w teren obciążają Inwestora;
- przystąpić do realizacji przedmiotowego zamierzenia inwestycyjnego nie później niż po upływie 2 lat od określonego w zgłoszeniu terminu ich rozpoczęcia,
- uporządkować teren po wykonaniu robót budowlanych objętych zgłoszeniem.

z up. STAROSTY

mgr inż. Halina Dąbrowska
Z-ca Dyrektora Wydziału
Architektury i Budownictwa

Otrzymują:

1. Adresat
2. AB a/a -MK-

Do wiadomości:

3. Powiatowy Inspektor Nadzoru Budowlanego w Płocku
4. Zarządu Dróg Powiatowych w Płocku

Płock, dnia 2004.05.26

S T A R O S T A P Ł O C K I
Zespół Uzgadniania Dokumentacji Projektowej
09-400 Płock ul. Bielska 59, tel.262-56-97

O P I N I A NR ODGK-III-7442/352/2004

uzgodnienia dokumentacji projektowej.

Przedmiot uzgodnienia: **Przebudowa drogi gminnej**

dla: **Edward Macek**
Adres: **Piękna 8/10 09-402 Płock**

na zlecenie z dnia: **2004.05.24** znak: ---

Data wpływu zlecenia do Zespołu: **2004.05.24**

Zespół Uzgadniania Dokumentacji Projektowej

opiniuje pozytywnie lokalizację obiektu położonego:

Mogielnica - Kowalewo, ul. * BRAK *** Gmina:Drobin**

Uwagi i zalecenia:

1. Zobowiązuje się wykonawcę prac instalacyjnych do ochrony punktów osnowy geodezyjnej art.15 i 48 ustawy z dnia 17.05.1989 r. Prawo geodezyjne i kartograficzne (tj. Dz.U. Nr 100 z 2000 r. poz.1086 z późniejszymi zmianami).
2. Zobowiązuje się inwestora do zlecenia jednostkom uprawnionym do wykonywania prac geodezyjnych wyznaczenia usytuowania obiektów budowlanych wymagających pozwolenia na budowę, a po zakończeniu ich budowy-dokonania geodezyjnych pomiarów powykonawczych i sporządzenie związanej z tym dokumentacji art.27 ustawy z dnia 17.05.1989 r. Prawo geodezyjne i kartograficzne (tj. Dz.U. Nr 100 z 2000 r. poz.1086 z późniejszymi zmianami).
3. W przypadku konieczności wycinki drzew uzyskać zgodę właściwych służb.
4. Zachować warunki z pisma nr ZDP.T.5451/136/04 z dnia 20.05.2004 roku wydane przez Zarząd Dróg Powiatowych w Płocku.
5. Informuje się, że inwestycja zlokalizowana jest na terenie drenowanym.
6. W miejscach zbliżeń i skrzyżowań projektowanej drogi i zjazdów istniejące kable telefoniczne zabezpieczyć rurami ochronnymi, dwudzielnymi, grubościennymi, prace wykonywać pod nadzorem pracownika TP. Wrysować rury osłonowe w miejscach projektowanych zjazdów.
7. Uzgodnienie zachowuje ważność przez okres 3 lat od dnia wydania opinii w sprawie uzgodnienia usytuowania projektowanych sieci uzbrojenia terenu.
8. Uzgodnienie traci ważność w przypadku, gdy inwestor albo organy administracji architektoniczno budowlanej lub nadzoru budowlanego powiadomią zespół o utracie ważności, zmianie lub uchyleniu decyzji o warunkach zabudowy i zagospodarowania terenu, zatwierdzeniu projektu budowlanego

- verte -

oraz pozwoleniu na budowę (&13 Rozporządzenie Ministra Rozwoju Regionalnego i Budownictwa z dnia 02.04.2001 r. w sprawie geodezyjnej ewidencji sieci uzbrojenia terenu oraz zespołów uzgadniania dokumentacji projektowej Dz.U. Nr 38 poz.455).

z up. STAROSTY
inż. Leszek Mijewski
PRZEWODNICZĄCY
ZESPOŁU UZGADNIANIA
"DOKUMENTACJI PROJEKTOWEJ"

PROJEKT BUDOWLANY

na przebudowę drogi gminnej
MOGIELNICA - KOWALEWO
od km 0+000 do km 2+358 długość 2,358 km

STAROSTWO POWIATOWE W PŁOCKU
Wydział Architektury
i Budownictwa
09-400 Płock, ul. Bielska 59

SPIS ZAŁĄCZNIKÓW



I. Część rysunkowa

1. Plan orientacyjny skala 1 : 25000.
2. Plan sytuacyjny skala 1 : 1000.
3. Profil podłużny skala 1 : 100/1000.
4. Przekroje normalne skala 1 : 50.
5. Typowe rysunki zjazdów skala 1 : 100.
6. Szkic uzgodnienia połączenia z drogą pow. Nr 157
7. Rysunki przepustów typowych


II. Część opisowa

1. Notatka służbowa (Zakres i technologia robót).
2. Opis techniczny .
3. Dane wyjściowe do projektowania.
4. Proponowane dane do projektowania.
5. Opinia urbanistyczna z U.G.
6. Wypis z rejestru gruntów (Nr ewid. dz.).
7. Wykaz i lokalizacja zjazdów.
8. Uzgodnienie połączenia dróg pow. i gminnej z Zarządu Dróg Powiatowych.
9. Uprawnienia projektowe.
10. Zaświadczenie Maz. O.I.I.B.
11. Przedmiar robót .
12. Kosztorys ofertowy.
13. Oświadczenia właścicieli przyległych gruntów do drogi
14. Kosztorys inwestorski (do użytku służbowego).

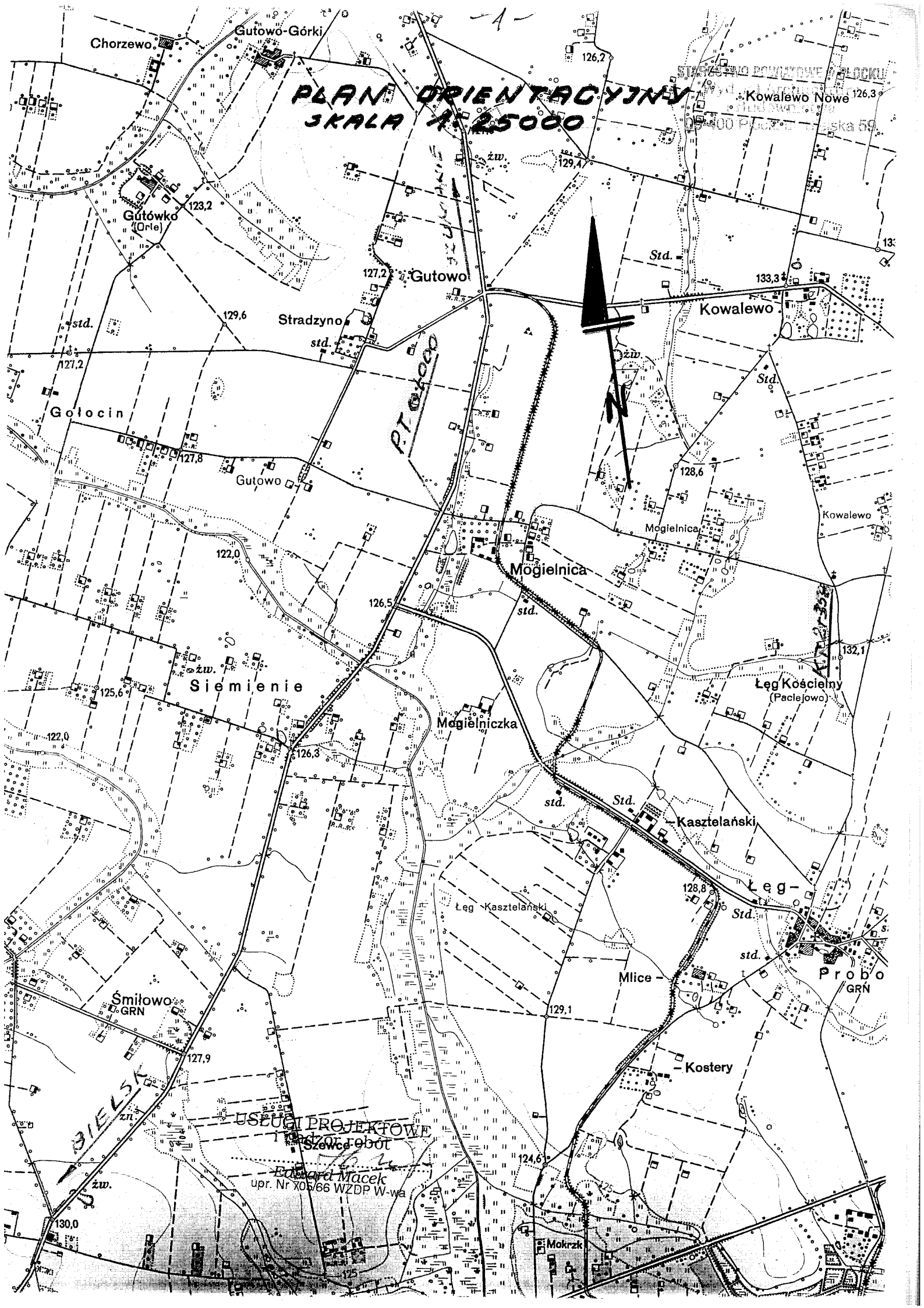
PROJEKTANT :

1. mgr inż. Anna Rędzińska 
2. tech. Edward Macek 
upr. Nr 705/66 WZDP/W-wa

UZGODNIONO :
BURMISTRZ


mgr inż. Stanisław Wasniewski
Burmistrz - Wójt gminy

PLAN ORIENTACYJNY SKALA 1:25000



USEWA PROJEKTOWE
1983
Szewce 9b0t

Edward Macek
upr. Nr X05/66 WZDP W-wa

PT 01000

BIELSKA