

STAROSTA PŁOCKI
09-400 Płock
ul. Bielska 59

Płock, dnia 07.06.2006

O P I N I A N R O D G K - I I I - 7 4 4 2 / 3 5 0 / 2 0 0 6

koordynacji usytuowania projektu

Przedmiot uzgodnienia: **przebudowa ulic – usunięcie kolizji ze słupem energetycznym**

wnioskodawca: **P.P.H.U. „PROJBUD”
PRACOWNIA PROJEKTOWA
mgr inż. Bolesław Pakulski
ul. Gierzyńskiego 25/14 09-407 Płock**

inwestor: **Urząd Miasta i Gminy Drobin**

na zlecenie z dnia: **2006.06.02** znak: ---

data wpływu zlecenia do zespołu: **2006.06.06**

Starosta Płocki - Zespół Uzgadniania Dokumentacji Projektowej

**dokонуje pozytywnej koordynacji usytuowania projektu położonego
Drobin gmina Drobin**

Uwagi i zalecenia:

1. Przypomina się wykonawcy o obowiązku ochrony punktów osnowy geodezyjnej art.15 i 48 ustawy z dnia 17.05.1989 roku Prawo geodezyjne i kartograficzne (tj. Dz. U. Nr 240 z 2005 r. Poz. 2027).
2. Przypomina się inwestorowi o obowiązku zlecenia jednostkom uprawnionym do wykonania prac geodezyjnych wyznaczenia usytuowania obiektów budowlanych wymagających pozwolenia na budowę, a po zakończeniu ich budowy – dokonania geodezyjnych pomiarów powykonawczych i sporządzenia związanej z tym dokumentacji art.27 ustawy z dnia 17.05.1989 roku Prawo geodezyjne i kartograficzne (tj. Dz. U. Nr 240 z 2005 r. Poz. 2027).
3. W przypadku konieczności wycinki drzew uzyskać zgodę właściwych służb.
4. Zachować warunki z pisma nr SO-BOK-S-003222-2006 z dnia 05.06.2006 roku wydanego przez KE TWOJA ENERGIA Sp. z o.o. w Płocku..
5. Uzyskać warunki techniczne na sposób zabezpieczenia istniejącej sieci telefonicznej w TP Płock ul. 1-go Maja 7.
6. Uzgodnienie zachowuje ważność przez okres 3 lat od dnia wydania opinii w sprawie uzgodnienia usytuowania projektowanych sieci uzbrojenia terenu.
7. Uzgodnienie traci ważność w przypadku, gdy inwestor albo organy administracji architektoniczno budowlanej lub nadzoru budowlanego powiadomią zespół o utracie ważności, zmianie lub uchyleniu decyzji o warunkach zabudowy i zagospodarowania terenu. Zatwierdzeniu projektu budowlanego oraz pozwoleniu na budowę (& 13 Rozporządzenia Ministra Rozwoju Regionalnego i Budownictwa z dnia 05.04.2001 roku w sprawie geodezyjnej ewidencji sieci uzbrojenia terenu oraz zespołów uzgadniania dokumentacji projektowej Dz. U. Nr 38 poz. 455).

z up. STAROSTY
inż. Leszek Majewski
PRZEWODNICZĄCY
ZESPOŁU UZGADNIANIA
DOKUMENTACJI PROJEKTOWEJ

STAROSTA PŁOCKI
09-400 Płock
ul. Bielska 59

Płock, dnia 06.09.2006

O P I N I A N R O D G K - I I I - 7 4 4 2 / 5 8 2 / 2 0 0 6

koordynacji usytuowania projektu

Przedmiot uzgodnienia: **remont ulic**

wnioskodawca: **P.P.H.U „PROJBUD”
Pracownia Projektowa
mgr inż. Bolesław Pakulski
ul. Gierzyńskiego 25/14 09-407 Płock**

inwestor: **Gmina Drobin**

na zlecenie z dnia: **2006.09.01**

znak: ---

data wpływu zlecenia do zespołu: **2006.09.01**

Starosta Płocki - Zespół Uzgadniania Dokumentacji Projektowej

**dokонуje pozytywnej koordynacji usytuowania projektu położonego
obręb ewidencyjny miasto Drobin**

Uwagi i zalecenia:

1. Przypomina się wykonawcy o obowiązku ochrony punktów osnowy geodezyjnej art.15 i 48 ustawy z dnia 17.05.1989 roku Prawo geodezyjne i kartograficzne (tj. Dz. U. Nr 240 z 2005 r. Poz. 2027).
2. Przypomina się inwestorowi o obowiązku zlecenia jednostkom uprawnionym do wykonania prac geodezyjnych wyznaczenia usytuowania obiektów budowlanych wymagających pozwolenia na budowę, a po zakończeniu ich budowy – dokonania geodezyjnych pomiarów powykonawczych i sporządzenia związanej z tym dokumentacji art.27 ustawy z dnia 17.05.1989 roku Prawo geodezyjne i kartograficzne (tj. Dz. U. Nr 240 z 2005 r. Poz. 2027).
3. W przypadku konieczności wycinki drzew uzyskać zgodę właściwych służb.
4. Informuje się, że inwestycja zlokalizowana jest na terenie drenowanym.
5. Uzyskać warunki techniczne na sposób zabezpieczenia istniejącej sieci telefonicznej w TP Płock ul. 1-go Maja 7.
6. Uzgodnienie zachowuje ważność przez okres 3 lat od dnia wydania opinii w sprawie uzgodnienia usytuowania projektowanych sieci uzbrojenia terenu.
7. Uzgodnienie traci ważność w przypadku, gdy inwestor albo organy administracji architektoniczno budowlanej lub nadzoru budowlanego powiadomią zespół o utracie ważności, zmianie lub uchyleniu decyzji o warunkach zabudowy i zagospodarowania terenu. Zatwierdzeniu projektu budowlanego oraz pozwoleniu na budowę (& 13 Rozporządzenia Ministra Rozwoju Regionalnego i Budownictwa z dnia 05.04.2001 roku w sprawie geodezyjnej ewidencji sieci uzbrojenia terenu oraz zespołów uzgadniania dokumentacji projektowej Dz. U. Nr 38 poz. 455).

z up. STAROSTY
inż. Leszek Majewski
PRZEWODNICZĄCY
ZESPOŁU UZGADNIANIA
DOKUMENTACJI PROJEKTOWEJ

ZARZĄD DRÓG POWIATOWYCH W PŁOCKU
09-400 Płock, ul. Bielska 59

tel. 024 267 68 41

fax. 024 262 77 64

Płock, dnia 03.10.2006 r.

ZDP.T.5451/200/06

P.P.H.U. „Projbud”
Pracownia Projektowa
mgr inż. Bolesław Pakulski


Pozytywnie opiniuję projekt przebudowy drogi gminnej przebiegającej na działce nr ew. 521 w zakresie skrzyżowania z drogą powiatową nr 2911W Goślice – Smolino – Sędek – Kłaki – Drobin przebiegającej na działce nr ew. 48# w m. Drobin, oraz udostępniam niezbędną powierzchnię pasa drogowego drogi powiatowej.

Przed przystąpieniem do robót należy uzyskać zezwolenie na prowadzenie robót w pasie drogowym o które wykonawca lub inwestor powinien wystąpić do tut. Zarządu.

Otrzymują:

1. Adresat
2. a/a ZDP w Płocku

DYREKTOR
Zarządu Dróg Powiatowych
w Płocku
[Signature]
mgr inż. Bogumił Sobieszka



-39-

Załącznik nr 14

Telekomunikacja Polska S.A.
Obszar Eksploatacji w Radomiu
Wydział Zarządzania Zasobami Fizycznymi Sieci
Ul. Piłsudskiego 14/16 ; 26-600 Radom
tel: 0 48 363 50 00
Fax: 0 48 363 14 21
www.tp.pl

Radom dn. 02-10-06r

**PB Projbud
Pracownia Projektowa
Bolesław Pakulski
ul.Gierzyńskiego 25/14
09-400 Płock**

Temat: zabezpieczenie istniejącej sieci telefonicznej

SCR/Z/ŁM.73- 757 /06

Szanowni Państwo,


w odpowiedzi na pismo z dn.28.09.2006r, przedstawiam warunki techniczne na zabezpieczenie istniejącej sieci telefonicznej w związku z projektowaną przebudową ulicy Przyszłość na terenie miasta Drobín – uzgodnienie to dotyczy II-etapu przebudowy ulicy Przyszłość (I-etap budowy ulic Kopernika i Przyszłość pismo TPS.A SCR/Z/ŁM.73-522 /06 z dnia 07-07-06r):

- 1.Istniejące kable telefoniczne należy zabezpieczyć pod projektową ulicą (przejścia poprzeczne) rurami ochronnymi grubościennymi dwudzielnymi typu Arota fi110mm..
- 2.Wrysować na mapie rury ochronne na kablach telefonicznych.
- 3.W miejscach zbliżeń i skrzyżowań z istniejącą siecią telefoniczną prace ziemne wykonywać ręcznie i pod nadzorem pracownika Telekomunikacji Polskiej po uprzednim pisemnym powiadomieniu o przystąpieniu do prac.
- 4.W przypadku konieczności wykonania dodatkowych zabezpieczeń lub przebudowy sieci telefonicznej sposób rozwiązania technicznego zostanie przedstawiony przez pracownika TP Płock na etapie wykonywania prac ziemnych.
- 5.Dostosować rzędne wysokościowe istniejącej sieci telefonicznej do rzędnych projektowanej ulicy (głębokość zalegania sieci telefonicznej od 0,6 do 0,8m).
- 6.Koszt zabezpieczenia oraz ewentualnej przebudowy istniejącej sieci telefonicznej ponosi inwestor

Z poważaniem

Tadeusz Drabko

Dyrektor Obszaru Eksploatacji
w Radomiu

Za zgodność z oryginałem
mgr  Pakulski

Załącznik:1.mapa

Otrzymują:1. Adresat

2.a/a

**Wojewódzki Zarząd
Melioracji i Urządzeń Wodnych w Warszawie
Oddział w Płocku**

09-402 Płock, ul.1-go Maja 7b
www.warszawa.wzmiuw.gov.pl

tel.(024) 269.79.80 fax. (024) 269.79.81
e-mail: o.plock@warszawa.wzmiuw.gov.pl

ISO 9001 : 2000 nr rejestracyjny 12 100 23450 TMS

EKP. 4105 -U- 1070/1793/06

Płock, dnia 10.10.2006 r

P.P.H.U. "PROJBUD"
Pracownia Projektowa
mgr inż. Bolesław Pakulski
09 – 400 Płock, ul. Otolińska 17 Xp.

Dotyczy: uzgodnienia projektu remontu i przebudowy ulic: Przyszłość, Płocka,
Ogrodowa i Komisji Edukacji Narodowej w Drobinie.

Wojewódzki Zarząd Melioracji i Urządzeń Wodnych w Warszawie - Oddział w Płocku
uzgadnia w/w projekt na następujących warunkach:

- ◆ Na użytkach rolnych sąsiadujących z remontowanymi ulicami mogą znajdować się urządzenia starego drenowania, na które nie posiadamy dokumentacji powykonawczej, wobec czego nie możemy wnieść drenażu na załączone mapy do celów projektowych.
- ◆ W przypadku prowadzenia robót remontowych poza pasem drogowym i uszkodzenia istniejącej sieci drenarskiej podczas przebudowy ulic, inwestor zobowiązany będzie do jej naprawy na własny koszt.
- ◆ O terminie rozpoczęcia i zakończenia prac należy powiadomić Spółkę Wodną w Drobinie.

Do wiadomości:

1. Przewodniczący Spółki Wodnej Drobin
p. Władysław Jankowski zam. Warszewka, 09-210 Drobin
2. EKP a/a

KIEROWNIK
Działu Konserwacji i Eksploatacji
mgr inż. Bożena Kobuszevska-Obiała

Za zgodność z oryginałem
mgr inż. B. Pakulski

Województwo
Powiat
Jednostka ewidencyjna
obręb

mazowieckie
płocki
141905_4-DROBIN - MIASTO
0014-DROBIN

Nr kancelaryjny:

INFORMACJA Z REJESTRU GRUNTÓW

JEDNOSTKA REJESTROWA : G489

WŁAŚCICIELE

władający :
udział: 1/1, GMINA DROBIN

GRUNTY

Oznaczenie działki		bliźsze określenie położenia	Określenie konturów - użytków i klas gleboznawczych		POWIERZCHNIA w ha		Numer księgi wieczystej
arkusz	nr działki		Opis	Oznac.	użytków i klas	działki	/oznaczenie innych dokument
4	46		drogi	dr	1.8096	1.8096	
>> Id.dz: 141905_4.0014.46			Data ust.i wartość: ,				
5	226		drogi	dr	1.5129	1.5129	
>> Id.dz: 141905_4.0014.226			Data ust.i wartość: ,				
2	227		drogi	dr	0.9380	0.9380	
>> Id.dz: 141905_4.0014.227			Data ust.i wartość: ,				
15	430		drogi	dr	0.4526	0.4526	
>> Id.dz: 141905_4.0014.430			Data ust.i wartość: ,				
8	155		drogi	dr	0.5077	0.5077	
>> Id.dz: 141905_4.0014.155			Data ust.i wartość: ,				
15	521		drogi	dr	0.7504	0.7504	
>> Id.dz: 141905_4.0014.521			Data ust.i wartość: ,				
19	549		drogi	dr	0.4118	0.4118	
>> Id.dz: 141905_4.0014.549			Data ust.i wartość: ,				
10	701		drogi	dr	0.2889	0.2889	

(ciąg dalszy na stronie: 2)

Za zgodność z oryginałem
mgr inż. B. Jankowski

Jednostka Rejestrowa: G489

województwo

mazowieckie

Powiat

piłocki

Jednostka ewidencyjna

141905_4-DROBIN - MIASTO

obręb

0014-DROBIN

Oznaczenie działki		bliższe określenie położenia	określenie konturów - użytków i klas gleboznawczych		POWIERZCHNIA w ha		Numer księgi wieczystej
arkusz	nr działki		Opis	Oznac.	i klas	działki	/oznaczenie innych dokument
>> Id.dz: 141905_4.0014.701			Data ust.i wartość: ,				
10	756/5	drogi	dr	0.6961	0.6961		
>> Id.dz: 141905_4.0014.756/5			Data ust.i wartość: ,				
9	770	drogi	dr	0.3023	0.3023		
>> Id.dz: 141905_4.0014.770			Data ust.i wartość: ,				
9	851	drogi	dr	0.3755	0.3755		
>> Id.dz: 141905_4.0014.851			Data ust.i wartość: ,				

Razem powierzchnia: 8.0458 ha, słownie: osiemdziesiąt tysięcy czterysta pięćdziesiąt osiem m²

Sporządzono według stanu rejestru z dnia: 2006-01-11, sporządził(a): Administrator

Za zgodność z oryginałem
mgr inż. B. Pakulski

województwo
Powiat
Jednostka ewidencyjna
obręb

mazowieckie
płocki
141905_4-DROBIN - MIASTO
0014-DROBIN

Nr Kancelaryjny:

INFORMACJA Z REJESTRU GRUNTÓW

JEDNOSTKA REJESTROWA : G918


WŁAŚCICIELE

władający :
udział: 1/1, GMINA DROBIN

GRUNTY

oznaczenie działki		bliższe określenie położenia	określenie konturów - użytków i klas gleboznawczych		POWIERZCHNIA w ha		Numer księgi wieczystej
arkusz	nr działki		Opis	Oznac.	i klas	działki	/oznaczenie innych dokument
15	494		drogi	dr	0.0974	0.0974	
>> Id.dz: 141905_4.0014.494					Data ust.i wartość:		
15	516/1		drogi	dr	0.0204	0.0204	
>> Id.dz: 141905_4.0014.516/1					Data ust.i wartość:		
15	516/2		drogi	dr	0.0045	0.0045	
>> Id.dz: 141905_4.0014.516/2					Data ust.i wartość:		
15	519		drogi	dr	0.0166	0.0166	
>> Id.dz: 141905_4.0014.519					Data ust.i wartość:		
16	524		drogi	dr	0.1371	0.1371	
>> Id.dz: 141905_4.0014.524					Data ust.i wartość:		
16	525		drogi	dr	0.1820	0.1820	
>> Id.dz: 141905_4.0014.525					Data ust.i wartość:		
16	534		drogi	dr	0.1767	0.1767	
>> Id.dz: 141905_4.0014.534					Data ust.i wartość:		
10	728		drogi	dr	0.1853	0.1853	

(ciąg dalszy na stronie: 2)

Za zgodność z oryginałem
mgr inż.  Kukulski

Jednostka Rejestrowa: G918

Województwo
Powiat
Jednostka ewidencyjna
obręb

mazowieckie
płocki
141905_4-DROBIN - MIASTO
0014-DROBIN

Oznaczenie działki		Bliższe określenie położenia	Określenie konturów - użytków i klas gleboznawczych		POWIERZCHNIA w ha		Numer księgi wieczystej
arkusz	nr działki		Opis	Oznac.	użytków i klas	działki	/oznaczenie innych dokument
>> Id.dz: 141905_4.0014.728							
9	781		drogi	dr	0.0186	0.0186	
>> Id.dz: 141905_4.0014.781							
9	800		drogi	dr	0.1360	0.1360	
>> Id.dz: 141905_4.0014.800							
9	822		drogi	dr	0.2019	0.2019	
>> Id.dz: 141905_4.0014.822							
9	884		drogi	dr	0.1896	0.1896	
>> Id.dz: 141905_4.0014.884							
15	1016		drogi	dr	0.1043	0.1043	
>> Id.dz: 141905_4.0014.1016							
16	1038		drogi	dr	0.0218	0.0218	
>> Id.dz: 141905_4.0014.1038							
16	1040		drogi	dr	0.0455	0.0455	
>> Id.dz: 141905_4.0014.1040							
16	546/1		drogi	dr	0.3309	0.3309	
>> Id.dz: 141905_4.0014.546/1							
1	8		drogi	dr	0.0681	0.0681	
>> Id.dz: 141905_4.0014.8							
1	13		drogi	dr	0.6653	0.6653	

(ciąg dalszy na stronie: 3)

Za zgodność z oryginałem
mgr inż. B. Pakulski

Jednostka Rejestrowa: G918

województwo
Powiat
Jednostka ewidencyjna
Obręb

mazowieckie
płocki
141905_4-DROBIN - MIASTO
0014-DROBIN

Oznaczenie działki		bliźsze określenie położenia	Określenie konturów - użytków i klas gleboznawczych		POWIERZCHNIA w ha		Numer księgi wieczystej
arkusz	nr działki		opis	oznacz.	i klas	działki	/oznaczenie innych dokument
>> Id.dz: 141905_4.0014.13					Data ust.i wartość:		
4	22		drogi	dr	0.1244	0.1244	
>> Id.dz: 141905_4.0014.22					Data ust.i wartość:		
2	74		drogi	dr	0.1267	0.1267	
>> Id.dz: 141905_4.0014.74					Data ust.i wartość:		
5	100		drogi	dr	0.3504	0.3504	
>> Id.dz: 141905_4.0014.100					Data ust.i wartość:		
5	101		drogi	dr	0.0465	0.0465	
>> Id.dz: 141905_4.0014.101					Data ust.i wartość:		
5	106		drogi	dr	0.0268	0.0268	
>> Id.dz: 141905_4.0014.106					Data ust.i wartość:		
7	122		drogi	dr	0.1569	0.1569	
>> Id.dz: 141905_4.0014.122					Data ust.i wartość:		
7	126		drogi	dr	0.0878	0.0878	
>> Id.dz: 141905_4.0014.126					Data ust.i wartość:		
2	235		drogi	dr	0.0325	0.0325	
>> Id.dz: 141905_4.0014.235					Data ust.i wartość:		
3	261		drogi	dr	0.2033	0.2033	
>> Id.dz: 141905_4.0014.261					Data ust.i wartość:		
3	315		drogi	dr	0.1704	0.1704	

(ciąg dalszy na stronie: 4)

Za zgodność z oryginałem
mgr inż. B. [signature]

Jednostka Rejestrowa: G918

województwo
Powiat
Jednostka ewidencyjna
obręb

mazowieckie
płocki
141905_4-DROBIN - MIASTO
0014-DROBIN

Oznaczenie działki		Bliższe określenie położenia	Określenie konturów - użytków i klas gleboznawczych		POWIERZCHNIA w ha		Numer księgi wieczystej
arkusz	nr działki		Opis	Oznacz.	i klas	działki	/oznaczenie innych dokument
>> Id.dz: 141905_4.0014.315							Data ust.i wartość: ,
6	348		drogi	dr	0.1024	0.1024	
>> Id.dz: 141905_4.0014.348							Data ust.i wartość: ,
13	423		drogi	dr	0.1572	0.1572	
>> Id.dz: 141905_4.0014.423							Data ust.i wartość: ,
15	437		drogi	dr	0.0528	0.0528	
>> Id.dz: 141905_4.0014.437							Data ust.i wartość: ,
19	560		drogi	dr	0.5306	0.5306	
>> Id.dz: 141905_4.0014.560							Data ust.i wartość: ,
18	576		drogi	dr	0.6574	0.6574	
>> Id.dz: 141905_4.0014.576							Data ust.i wartość: ,
24	580		drogi	dr	0.1929	0.1929	
>> Id.dz: 141905_4.0014.580							Data ust.i wartość: ,
23	604		drogi	dr	0.1569	0.1569	
>> Id.dz: 141905_4.0014.604							Data ust.i wartość: ,
20	627		drogi	dr	0.1337	0.1337	
>> Id.dz: 141905_4.0014.627							Data ust.i wartość: ,
9	695		drogi	dr	0.2323	0.2323	
>> Id.dz: 141905_4.0014.695							Data ust.i wartość: ,
15	931		drogi	dr	0.0623	0.0623	
>> Id.dz: 141905_4.0014.931 Rej.stat.: 652 250;							Data ust.i wartość: - - ,

(ciąg dalszy na stronie: 5)

Za zgodność z oryginałem
mgr inż. B. Pakuski

Jednostka Rejestrowa: G918

Województwo

mazowieckie

Powiat

płocki

Jednostka ewidencyjna

141905_4-DROBIN - MIASTO

obręb

0014-DROBIN

Razem powierzchnia: 6.2062 ha, słownie: sześćdziesiąt dwa tysiące sześćdziesiąt dwa m²

B U D Y N K I

Lp. 1; Adres budynku: ZALESKA 23-31; Funkcja budynku: INNE NIEMIESZKALNE "i"									
Położenie na działce			Nr ewid.	Rok	Lokale w budynku		Powierzchnia	KW	WARTOŚĆ
arkusz	nr działki	nr bud	budynku	budowy	samodzielne	Ilość	budynku w m ²	budynku	budynku w zł
15	931	1	931;1	1970	odr.własność	0	zabudowy : 70.00		
					pozost.samodz	0	użytkowa :		
Identyfikator budynku:							lokali :		
141905_4.0014.931.1_BUD							pom.przyn.:		
Dane uzupełniające: Rodzaj ścian: inne; Ilość kondygnacji (nad/pod ziemią): 1/;									

Razem powierzchnia zabudowy: 70.00 m² (siedemdziesiąt)

Sporządzono według stanu rejestru z dnia: 2006-01-11, sporządził(a): Administrator

Za zgodność z oryginałem
mgr inż. B. Rakulski

Województwo
Powiat
Jednostka ewidencyjna
Obręb

mazowieckie
płocki
141905_4-DROBIN - MIASTO
0014-DROBIN

Nr kancelaryjny:

INFORMACJA Z REJESTRU GRUNTÓW

JEDNOSTKA REJESTROWA : G783

KW 2883

WŁAŚCICIELE

właściciel :

udział: 1/1, SKARB PAŃSTWA

dysponent :

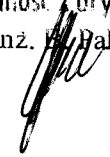
udział: 1/1, MIASTO I GMINA DROBIN

GRUNTY

oznaczenie działki		bliższe określenie położenia	określenie konturów - użytków i klas gleboznawczych		POWIERZCHNIA w ha		Numer księgi
arkusz	nr działki		opis	Oznac.	użytków i klas	działki	wieczystej /oznaczenie innych dokument
15	1028		drogi	dr	0.2426	0.2426	kw 2883
>> Id.dz: 141905_4.0014.1028					Data ust.i wartość:		

Razem powierzchnia: 0.2426 ha, słownie: dwa tysiące czterysta dwadzieścia sześć m²

Sporządzono według stanu rejestru z dnia: 2006-01-11, sporządził(a): Administrator

Za zgodność z oryginałem
mgr inż.  Pakulski



Telekomunikacja Polska S.A.
Pion Sieci
Wydział Zarządzania Zasobami Fizycznymi Sieci
Ul. Piłsudskiego 14/18 ; 26-600 Radom
tel: 0 48 363 50 00
Fax: 0 48 363 14 21
www.tp.pl

Radom dn. 07-07-06r

**PB Projbud
Pracownia Projektowa
Bolesław Pakulski
ul.Gierzyńskiego 25/14
09-400 Płock**

Temat: zabezpieczenie istniejącej sieci telefonicznej

SCR/Z/ŁM.73- 522 /06

Szanowni Państwo,

w odpowiedzi na pismo z dn.20.06.2006r, przedstawiam warunki techniczne na przebudowę i zabezpieczenie istniejącej sieci telefonicznej kolidującej z projektowaną budową ulic:Kopernika i Przyszłość na terenie miasta Drobin:

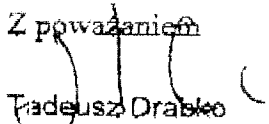
1. Istniejący słup telefoniczny oznaczony na mapie punktem 1 należy przestawić na etapie wykonywania prac budowlanych, lokalizując nowy słup w odległości 0,2m od ogrodzenia (propozycję lokalizacji słupa przedstawiono na mapie).
2. Od istniejącego słupa oznaczonego na mapie jako 2 do nowego słupa 1 należy wykonać wstawki kablowe na kablach: XzTKMXpwn 5x4x0,5; XzTKMXpwn 5x4x0,5
3. Na nowym słupie 1 należy zamontować skrzynkę kablową SK30p wyposażoną w łączówki kablowe oraz zamek patentowy typu ABLOY, umieszczoną na wysokości umożliwiającej pracę monterów z ziemi.
4. Od nowego słupa 1 należy wykonać przyłącza abonenckie do istniejących abonentów kablami XzTKMXpwn 2x2x0,5 szt.-2
5. Po wybudowaniu słupa istniejące kable należy przełożyć wprowadzając do skrzynki kablowej.
6. W miejscach zbliżeń i skrzyżowań z istniejącą siecią telefoniczną prace ziemne wykonać ręcznie i pod nadzorem pracownika TPS.A. Płock po uprzednim pisemnym powiadomieniu o przystąpieniu do prac.
7. Istniejące kable telefoniczne na przejściach poprzecznych pod projektowanymi ulicami oraz wjazdami należy zabezpieczyć rurami ochronnymi grubościennymi dwudzielnymi typu AROTA fi 110mm.
8. Istniejące słupy telefoniczne na etapie wykonywania prac ziemnych należy zabezpieczyć przed uszkodzeniem.
9. W przypadku konieczności wykonania dodatkowych zabezpieczeń sieci telefonicznej lub jej przebudowy, sposób rozwiązania technicznego zostanie przedstawiony przez pracownika TPS.A. Płock na etapie wykonywania prac budowlanych.

Za zgodność z oryginałem

mgr inż. B. Pakulski

10. Koszt zabezpieczenia oraz przebudowy sieci telefonicznej ponosi inwestor.
11. Po zakończeniu prac ziemnych spisać z TPS.A. Płock protokół odbioru przebudowy i zabezpieczenia istniejącej sieci telefonicznej.

Z poważaniem


Tadeusz Drabko

Dyrektor Obszaru Pionu Sieci


Załącznik: 1. mapa

Otrzymują: 1. Adresat

2. a/a

05.06 08:13:26 FAX 0 243574200

91



Sierpiec, dnia 5 czerwca 2006 roku.

Urząd Miasta i Gminy Drobin
ul. Marszałka Piłsudskiego 12
09 210 Drobin.

Kontrahent: 50000246
SO-BOK-S-003222-2006

sprawa: przebudowy linii napowietrznej niskiego napięcia w miejscowości Drobin ul. Kopernika.

W odpowiedzi na Państwa korespondencję, która wpłynęła do naszej Spółki w dniu 1 czerwca 2006 roku, uprzejmie informujemy, że wykonanie przebudowy ulicy Kopernika w Drobinie powinno być realizowane z zachowaniem obowiązujących przepisów w zakresie warunków zbliżeń z istniejącą linią energetyczną niskiego napięcia.

Przebudowa istniejących urządzeń energetycznych polegająca na zlokalizowaniu linii napowietrznej nn 0,4kV w miejscu nie kolidującym z projektowaną przebudową ulicy może się odbyć na podstawie umowy o przebudowę linii, której projekt przesyłamy w załączeniu. Wszelkie koszty związane z przebudową ponosi występujący tj. Gmina Miasto Drobin. Ostateczna wartość nakładów, których poniesienie jest konieczne, zostanie określona kosztorysem końcowym wg KNR i średnich parametrów cenotwórczych podawanych w SECOCENBUD za ostatni kwartał. Kosztorys wstępny zostanie przedłożony po podpisaniu umowy o przebudowę.

Po zapoznaniu się z wymienionymi wyżej dokumentami, prosimy odesłać na nasz adres podpisany egzemplarz Umowy (zwrotnie pocztą prześlemy egzemplarz podpisany z naszej strony) lub przybyć do naszego Biura Obsługi Klienta celem podpisania dokumentów.

Dodatkowych informacji udziela telefoniczne Biuro Obsługi Klienta, czynne pod numerem (24) 26-97-800 od poniedziałku do piątku w godz. od 7⁰⁰ do 18⁰⁰ oraz soboty w godz. od 8⁰⁰ do 13⁰⁰. Jednocześnie informujemy, że Biura Obsługi Klienta w Płocku, Sierpcu, Kutnie, Ciechanowie, Mławie i Płońsku, czynne są odpowiednio

- w poniedziałki, wtorki i piątki w godz. od 8⁰⁰ do 16⁰⁰,
 - w środy i czwartki w godz. od 8⁰⁰ do 18⁰⁰.
- Biuro Obsługi Klienta w Gostyninie, czynne jest we wtorki, w godz. od 8⁰⁰ do 16⁰⁰.

Zachęcamy również do korzystania z e-BOK (elektronicznego Biura Obsługi Klienta) za pośrednictwem strony internetowej www.plock.energa.pl

Załączniki:

Umowa o przebudowę linii - 2 egz

Otrzymała:

Adresat
BOK a/a

Za zgodność z oryginałem

mgr inż. B. Pakuński

Z poważaniem

Twoja Energia Sp. z o.o.
Biuro Obsługi Klienta

Konieczny

Płock, dnia 27.11.2006r.

WKZ/P. 4115-194/06

POSTANOWIENIE.

Na podstawie art. 7 ust.1; art. 27; art. 36 ust. 1 pkt 1 oraz art. 92 ust 6 ustawy z dnia 23 lipca 2003 roku o ochronie zabytków i opiece nad zabytkami (Dz.U. z 2003 r., Nr 162, poz. 1568), art. 39 ust. 3 ustawy z dnia 7 lipca 1994 roku Prawo budowlane (Dz.U. z 2003 r., Nr 207, poz. 2016) oraz art. 123 ustawy z dnia 14 czerwca 1960 roku - Kodeks Postępowania Administracyjnego (tekst jednolity: Dz.U. z 2000 r. Nr 98, poz. 1071),

po rozpatrzeniu wniosku nr: 2271/06, z dnia: 16.11.2006 r., data wpływu: 16.11.2006 r.;

złożonego przez: P.P.H.U. „PROJBUD” Pracownia Projektowa mgr inż. Bolesław Pakulski, Płock, ul. Gierzyńskiego 25/14.

w sprawie: o zaopiniowanie - pod względem spełnienia wymagań konserwatorskich - rozwiązań w projekcie budowlanym drogowym przedsięwzięcia inwestycyjnego, obejmującego przebudowę ulic: Przyszłość, Płockiej, Komisji Edukacji Narodowej i Ogrodowej w Drobinie.

oraz po ocenie danych we wniosku i załącznikach do niego:

1. Projekt budowlany drogowy: „Przebudowa ulic Przyszłość, Płockiej, Komisji Edukacji Narodowej, Ogrodowej, Kopernika, Nowej i Krótkiej w Drobinie” - autor: Tadeusz Kosakowski.

**działając z upoważnienia
Wojewódzkiego Konserwatora Zabytków
w Warszawie**

postanawiam

pozytywnie zaopiniować, przy zachowaniu warunków konserwatorskich:

rozwiązania przyjęte w projekcie budowlanym drogowym przebudowy ulic: Przyszłość, Płockiej, Komisji Edukacji Narodowej i Ogrodowej w Drobinie.

UZASADNIENIE:

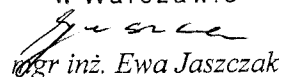
Przedmiotowa inwestycja planowana jest na terenie historycznego układu urbanistycznego Drobiną wpisanego wraz z otoczeniem i osią widokową do rejestru zabytków nieruchomości województwa mazowieckiego pod nr A-662 decyzją z dnia 25 listopada 2005 r. W związku z powyższym wszelkie roboty budowlane prowadzone na tym terenie wymagają uzyskania pozwolenia konserwatorskiego wydanego w formie decyzji administracyjnej. Pozostałe warunki konserwatorskie wydane na etapie ustalenia lokalizacji przedmiotowej inwestycji celu publicznego (pismo: WKZ/P. 4116-295/06 z dnia 04.08.2006 r.) - zostały spełnione. W związku z powyższym postanowiono jak w sentencji.

POUCZENIE:

Na niniejsze postanowienie przysługuje stronie zażalenie do Ministra Kultury i Dziedzictwa Narodowego, które należy złożyć za pośrednictwem tutejszego urzędu w terminie 7 dni od daty otrzymania.

Zgodnie z obowiązującymi przepisami opłaty skarbowej nie pobrano - podstawa prawna: Ustawa z dnia 9 września 2000 roku o opłacie skarbowej (Dz. U. Nr 86 z 2000 roku, poz. 960).

Zup. Wojewódzkiego Konserwatora Zabytków
w Warszawie


mgr inż. Ewa Jaszczak

KIEROWNIK DELEGATURY
W PŁOCKU

Otrzymują:

1. P.P.H.U. „PROJBUD” Pracownia Projektowa mgr inż. Bolesław Pakulski,
ul. Gierzyńskiego 25/14, 09-400 Płock.
2. Urząd Miasta i Gminy w Drobinie, ul. Marszałka Józefa Piłsudskiego 12, 09-210 Drobin.
3. a/a.

Do wiadomości:

1. Starostwo Powiatowe w Płocku, Wydział Architektury i Budownictwa, ul. Bielska 59,
09-400 Płock.
2. Wojewódzki Konserwator Zabytków w Warszawie.

Sprawę prowadzi mgr Anna Lorek
tel. 0 24 262 76 71 wew. 26.