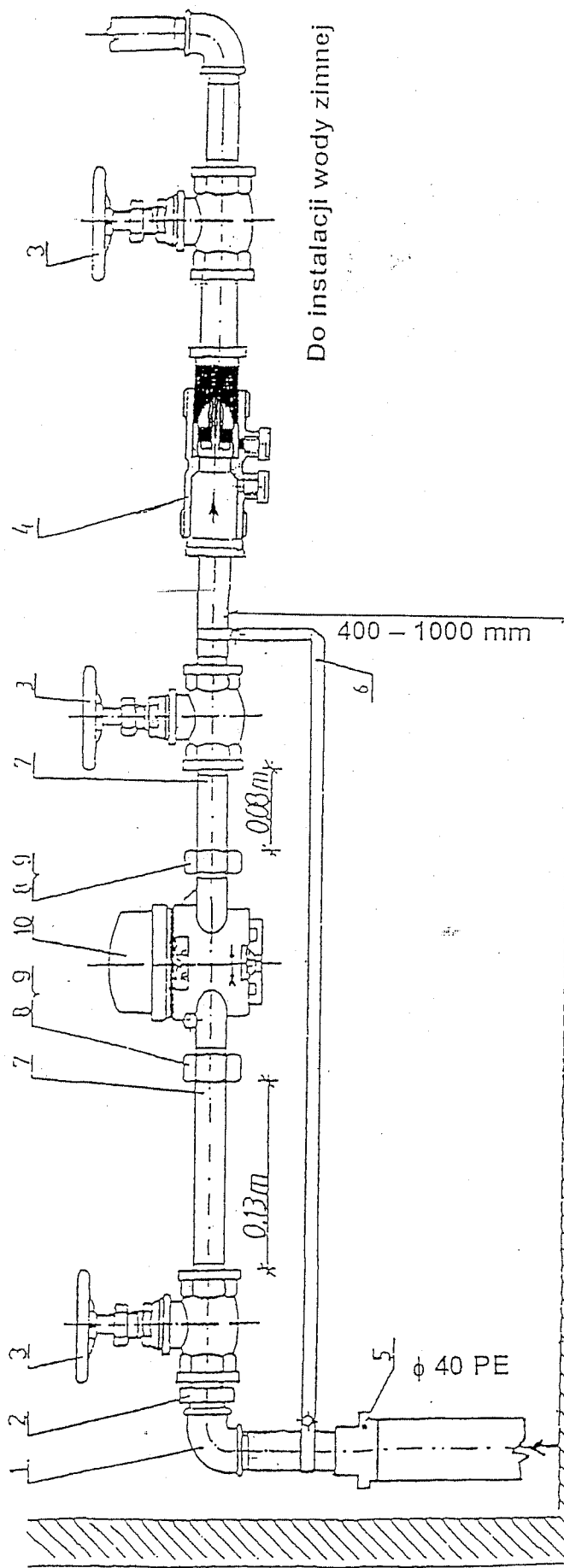


OZNACZENIA :

1. Rura PCV (m)
2. Rura wiertnicza (m)
3. Rura instalacyjna dn 25 owinięta taśmą DENSO (m)
4. Króciec rury inst. ocynk. dn 25 z jednostronnym gwintem L = 100 (szt.)
5. Złączka M2 nakrętna równoprzelotowa dn 25 (szt.)
6. Skrzynka do zasuw (szt.)
7. Sznur smołowy (kg)
8. Kit bitumiczny (kg)

mgr inż. EDYTA DOMINIĄK
Wydział Inżynierii i Budownictwa
Instytut Inżynierii i Budownictwa
Instytut Inżynierii i Budownictwa
Instytut Inżynierii i Budownictwa
Instytut Inżynierii i Budownictwa
Instytut Inżynierii i Budownictwa

INWESTOR	URZĄD MIASTA I GMINY DROBIN UL. PIŁSUDSKIEGO 12, 09-210 DROBIN	Stadium P B
OBIEKT	SIEĆ WODOCIĄGOWA WRAZ Z PRZYŁĄCZAMI W DROBINIE PRZY UL. PIŁSUDSKIEGO	WRZESIEŃ 2006
RYSunEK	PRZEJŚCIE POD PRZESZKODAMI TERENOWYMI	Skala poglądowa
OPRACOWANIE	MGR INŻ. EDYTA DOMINIĄK	PODPISY Edyta Rysunek nr 6



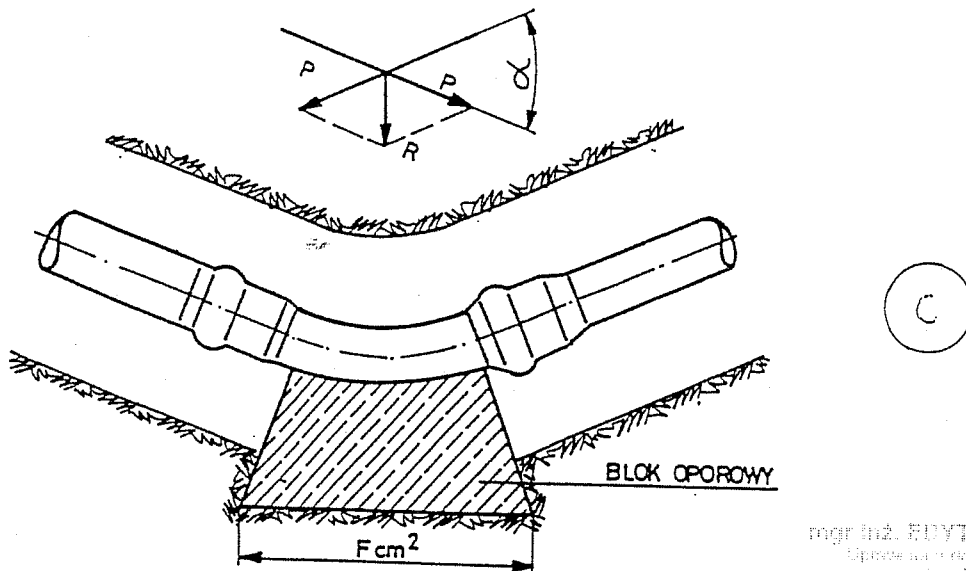
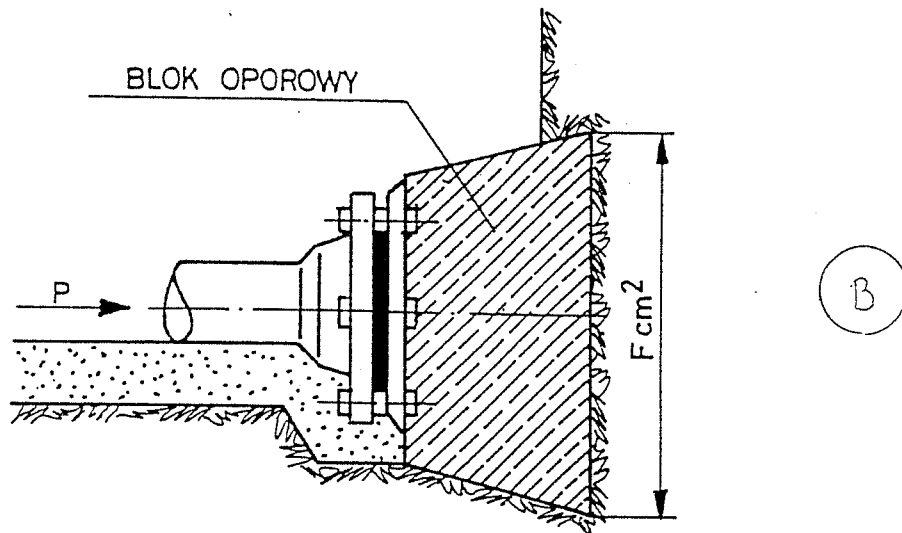
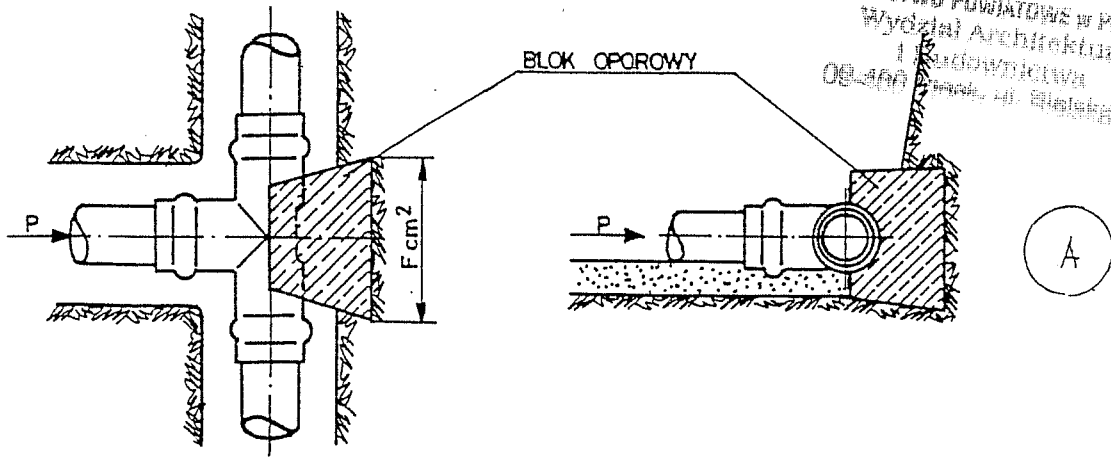
Do instalacji wody zimnej

O Z N A C Z E N I A :

1. Kolano nakręne równoprzelotowe, gwintowane dn 25
2. Złączka wkrętna równoprzelotowa, gwintowana dn 25
3. Zawór kulowy odcinający, przelotowy dn 25
4. Zawór zwrotny antyskażeniowy typu EA251 dn 25
5. Redukcja tulejowa z przejściem na gwint rurowy dn 40 PE/ dn 25 stal
6. Płaskownik boczniujący
7. Łącznik-rurowy dn 25
8. Złączka wkrętna dn 25
9. Nakrętka do złączki dn wraz z uszczelką
10. Wodomierz skrzydełkowy, jednostrumieniowy dn 20

STAROSTWO POWIATOWE
Wydział Architektury
i Budownictwa
09-100 Piekary Śląskie

INWESTOR	URZĄD MIASTA I GMINY DROBIN UL. PIŁSUDSKIEGO 12, 09-210 DROBIN	Skrajnie
OBIEKT	SIEĆ WODOCIĄGOWA WRAZ Z PRZYŁĄCZAMI W DROBINIE PRZY UL. PIŁSUDSKIEGO	OP B
RYSunEK	SCHEMAT ZABUDOWY ZESTAWU WODOMIERZOWEGO	WRZESIEŃ 2006
OPRACOWANIE	MGR INŻ. EDYTA DOMINIĄK	Skala poglądowna
	PODPISY	Rysunek nr
	<i>Edyta Dominiak</i>	5

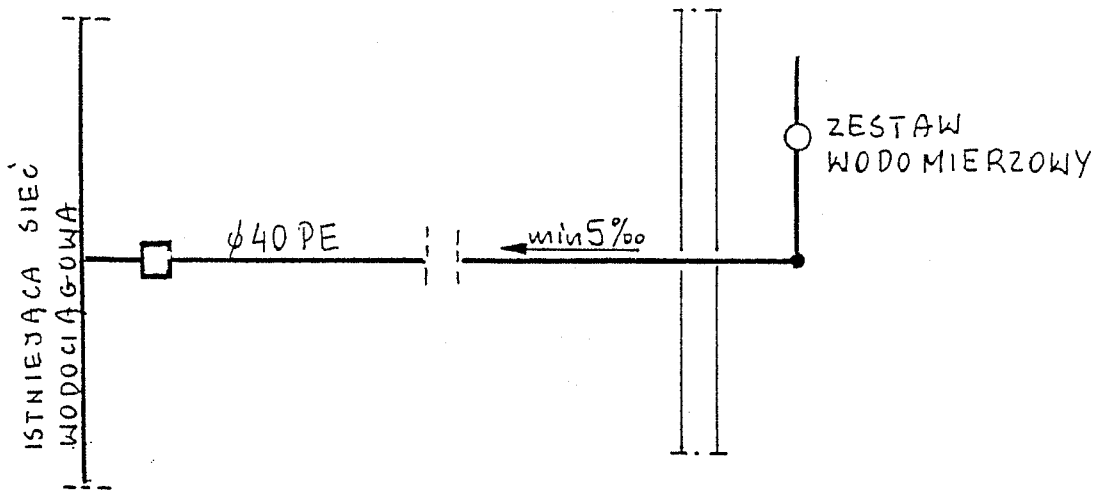
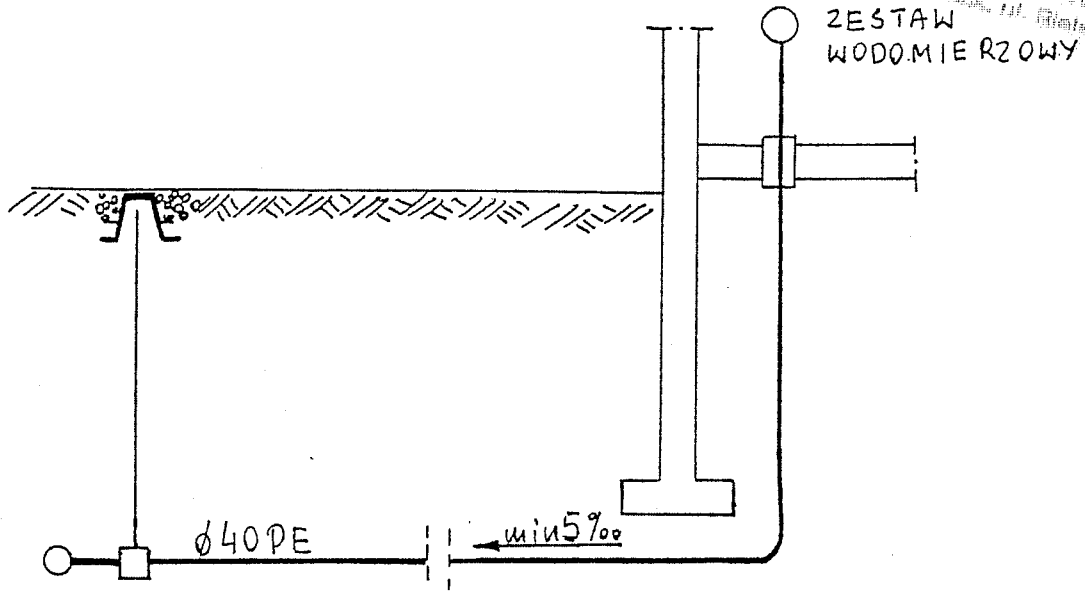


mgr inż. EDYTA DOMINIAK
Uprawnienia do projektowania
i nadzoru nad robotami w specjalności
Instalacyjnej w zakresie sieci, instalacji
i urządzeń wodociągowych i kanalizacyjnych,
ciepłotnych, wentylacyjnych i gazowych
nr ewid. 24/98

- OZNACZENIA:
A/ Blok oporowy trójnika
B/ Blok oporowy korka
na końcówce przewodu
C/ Blok oporowy kolana lub łuku

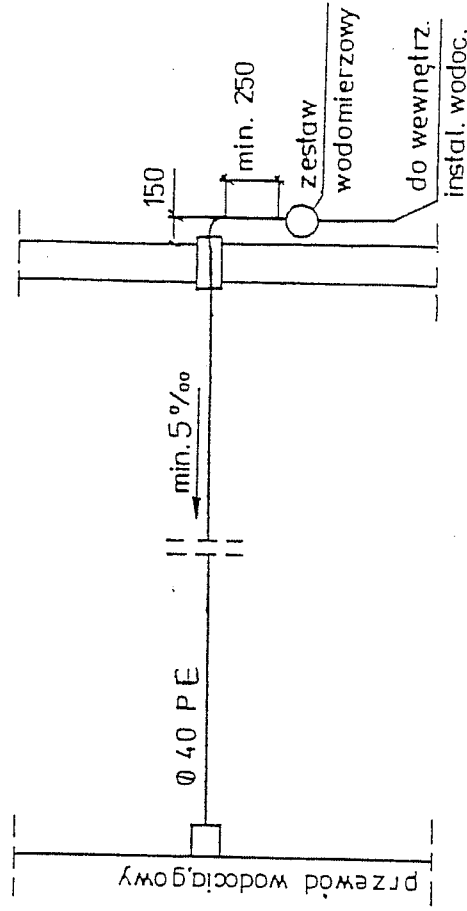
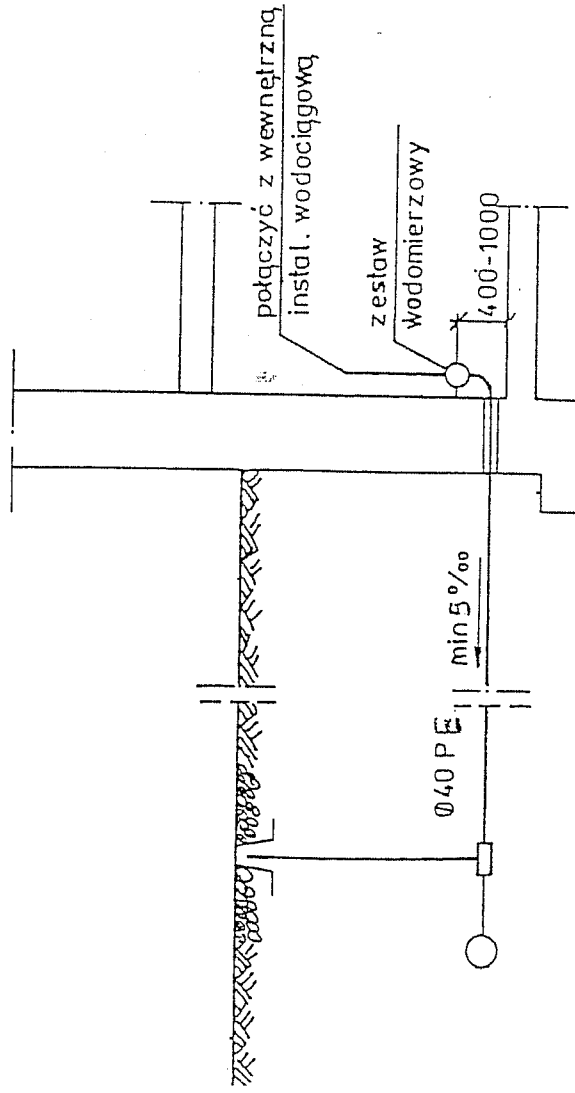
INWESTOR	URZĄD MIASTA I GMINY DROBIN UL. PIŁSUDSKIEGO 12, 09-210 DROBIN	Stadium P B
OBIEKT	SIEĆ WODOCIĄGOWA WRAZ Z PRZYŁĄCZAMI W DROBINIE PRZY UL. PIŁSUDSKIEGO	WRZESIEŃ 2006
RYSunEK	SZKIC STOSOWANIA BLOKU OPOROWEGO	Skala poglądowa
OPRACOWANIE	MGR INŻ. EDYTA DOMINIAK	PODPISY Edyta Rysunek nr 4

STAROSTWO POWIATOWE W PŁOCKU
Wydział Architektury
i Budownictwa
00-400 Płock, ul. Główna 50



MGR INŻ. EDYTA DOMINIAK
Inżynier ds. projektowania
i nadzoru nad wykończeniem
przebiegów sieci i instalacji
wzrostu sieci w zakresie sieci i instalacji
wodociągowych i kanalizacyjnych,
instalacji elektrycznych i gazowych
ul. Główna 50, 00-400 Płock

INWESTOR	URZĄD MIASTA I GMINY DROBIN UL. PIŁSUDSKIEGO 12, 09-210 DROBIN	Stadium P B
OBIEKT	SIEĆ WODOCIĄGOWA WRAZ Z PRZYŁĄCZAMI W DROBINIE PRZY UL. PIŁSUDSKIEGO	WRZESIEŃ 2006
RYSUNEK	PROFIL PODŁUŻNY PRZYŁĄCZA WODOCIĄGOWEGO Z PODŁĄCZENIEM NA PARTERZE BUDYNKU	Skala pogładowa
OPRACOWANIE	MGR INŻ. EDYTA DOMINIAK	PODPISY <i>Edyta Dominiak</i> Rysunek nr 3



MGR INŻ. EDYTA DOMINIĄK
 Uprawnienia do projektowania
 budowlanych i sanitarnych
 instalacji w zakresie: san.
 instalacji wodociągowej i gazowej
 (zawieszona w dniu 24/38)

INWESTOR	URZĄD MIASTA I GMINY DROBIN UL. PIŁSUDSKIEGO 12, 09-210 DROBIN	Stadium	P B
OBIEKT	SIEĆ WODOCIĄGOWA WRAZ Z PRZYŁĄCZAMI W DROBINIE PRZY UL. PIŁSUDSKIEGO	WRZESIEŃ	2006
RYСУNEK	PROFIL PODŁOŻNY PRZYŁĄCZA WODOCIĄGOWEGO Z PODŁĄCZENIEM DO PIWNICY BUDYNKU	Skala pogłędowa	
OPRACOWANIE	MGR INŻ EDYTA DOMINIĄK	PODPISY	<i>Edyta</i>
		Rysunek nr	2

Opis uzgodnienia

W miejscach zblizen i skrzyzowani z istniejqcjq sieciq telefonicznq prace ziemie prowadziq serwie, kable telefoniczne zabezpieczyq rurami ochronnyymi grubościami 10mm. Prace prowadziq pod adresem pracownice T.P.S.A. Plock

Siec wodociqgowq oraz hydrocentry wybułowac w odleglości min 1,5m od istniejqcej sieci telefonicznej.

Uzgodniono
Telekomunikacja Polska S.A.

Obszar w Radomiu

26-600 Radom, ul. Plac Konstytucji 3 Maja 2
Plock, dn. 20.09.2006 Podpis dokony Maksek

Uwagi

Za zgodnośc
Danek.

Uzgodniono pod wzgledem wymagań higienicznych i zdrowotnych bez zastrzeżeń / z-zastrzeżeniami

Data 8.09.06
L.p. 146/06

mgr inż. Barbara Dębowska
R Z E C Z O Z N A W C A
do spraw sanitarno-higienicznych
w zakresie – bez ograniczeń
nr uprawnienia 58-N/94
87-800 Włocławek, ul. Rajska 2 m. 44
tel. 236-38-73

podpis i pieczęć imienna
PODPIS NIECZYTELNY

RZECZOZNAWCA DO SPRAW ZABEZPIECZEŃ
PRZECIWPOŻAROWYCH

ml. bryg. w st. sp. mgr inż. Henryk Baranowski
nr upr. 436/2001

Kutno 31.08.2006 r.

Zgodność projektu z wymaganiami
ochrony przeciwpożarowej

bez uwag

z uwagami

PODPIS NIECZYTELNY

Za zgodnośc
Danek.

STAROSTA PŁOCKI	
ZESPÓŁ UZGADNIANIA DOKUMENTACJI PROJEKTOWEJ	
Na podstawie art. 28 ust. 1 ustawy z dnia 17 maja 1989r. Prawo geodezyjne i kartograficzne (Dz. U. z 2000r. Nr 100, poz. 1088 i Nr 120, poz. 1268) uzgodniono usytuowanie projektowanych sieci uzbrojenia terenu	
<i>sieci wodociągowa z mytonem</i> (wyszczególnienie uzgadnianych sieci uzbrojenia terenu)	
Uzgodnione usytuowanie sieci uzbrojenia terenu podlega wytyczeniu i geodezyjnej inwentaryzacji powykonawczej przez jednostki uprawnione do wykonywania prac geodezyjnych.	
W razie niezgodności realizacji sieci uzbrojenia terenu z uzgodnionym projektem inwestor zobowiązany jest przedłożyć mapę z wynikami pomiarów powykonawczych właściwemu organowi administracji architektoniczno-ludowlanej.	
Uzgodnienie usytuowania projektowanych sieci uzbrojenia terenu zachowuje ważność przez okres 3 lat od dnia wydania opinii w sprawie uzgadniania usytuowania projektowanych sieci uzbrojenia terenu. Uzgodnienie traci ważność w przypadku, o którym mowa w § 13 rozporządzenia Ministra Rozwoju Regionalnego i Budownictwa z dnia 2 kwietnia 2001r. w sprawie geodezyjnej inwentaryzacji sieci uzbrojenia terenu oraz zespołów uzgadniania dokumentacji projektowej (Dz. U. Nr 38, poz. 455).	
ODAM-III-Mur/185/06	
i sygn. opinii) z up. Starosty Płockiego	
Plock 06.09.2006	
(miejscowość i data)	
inż. Leszek Maksek	
PRZEWODNICĄCY ZESPÓŁU UZGADNIANIA DOKUMENTACJI PROJEKTOWEJ	

USŁUGI GEODEZYJNE

mgr inż. Czesław Owczarczyk
09-500 Gostynin, ul. Prusa 4
tel. (0-24) 235-52-17, kom. 0-603 427-452
NIP 971-610-01-35, Zaśw. 9951

Obręb: m. DROBIN
Jedn. ewid.: DROBIN-MIASTO
pow. PŁOCKI
woj.: MAZOWIECKIE

MAPA DO CELÓW PROJEKTOWYCH

SKALA 1: 1000
Fragment mapy zasadniczej nr 252.321.141, 142
Mapa aktualna w granicach opracowania na dzień 24.02.2006

GEODETA UPRAWNIONY

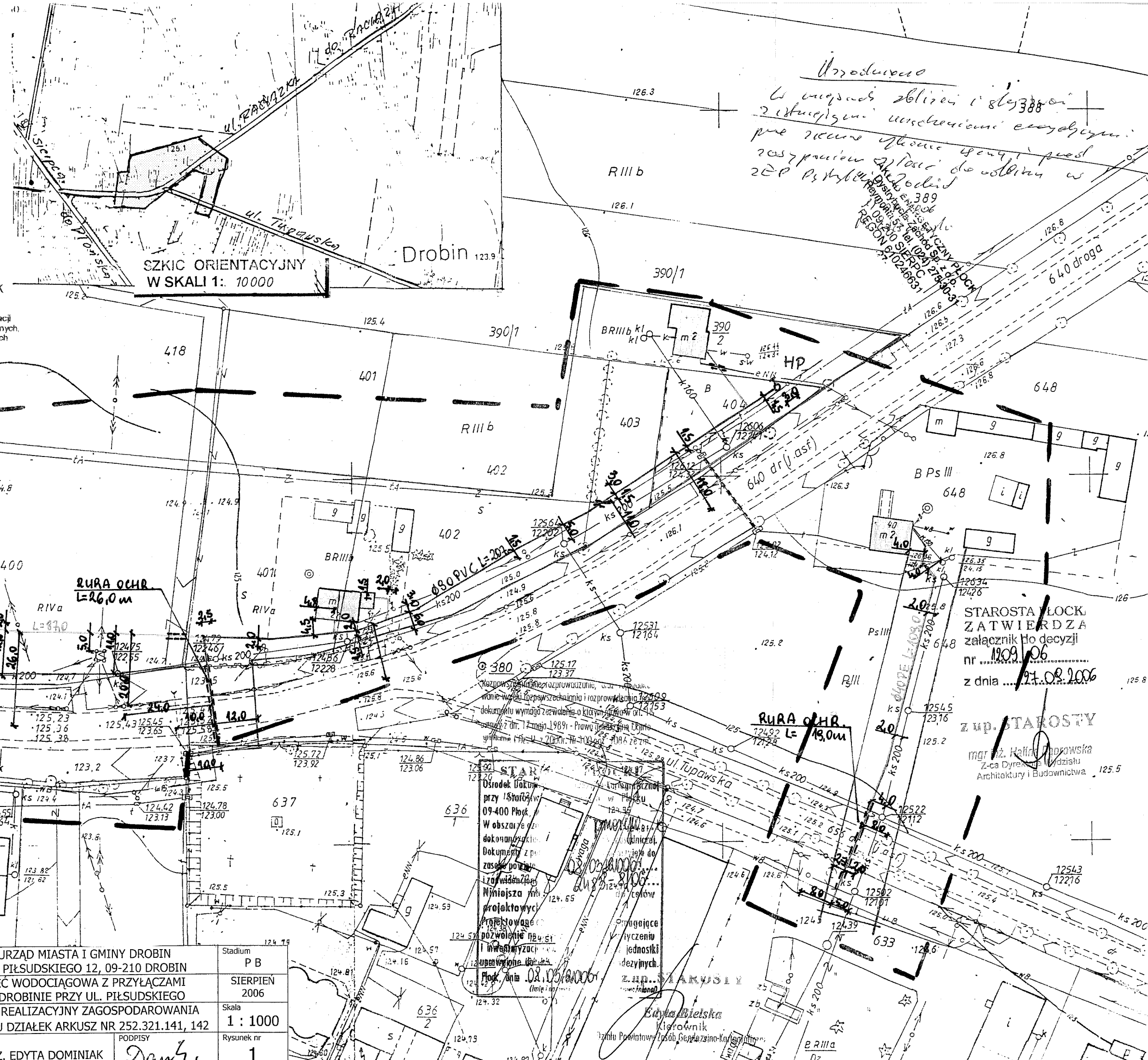
mgr inż. Czesław Owczarczyk
zaśw. nr 9951

mgr inż. EDYTA DOMINIAK
Uprawniona do projektowania
bez ograniczeń w specjalności
instalacyjnej w zakresie sieci, instalacji
i urządzeń: wodociągowych i kanalizacyjnych,
ciepłych, wentylacyjnych i gazowych
nr ewid. 24/98

PŁOCK, DN. 23.08.2006 R.

OZNACZENIA:

- projektowana sieć wodociągowa ϕ 90 PVC
- projektowane przyłącza wodociągowe ϕ 40 PE
- projektowane rury ochronne
- istniejąca sieć wodociągowa
- ks200 — istniejąca sieć kanalizacji sanitarnej
- t — istniejące kable telekomunikacyjne
- istniejące budynki mieszkalne
- LINIA ROZGRANICZAJĄCA TEREN INWESTYCJI



INWESTOR	URZĄD MIASTA I GMINY DROBIN UL. PIŁSUDSKIEGO 12, 09-210 DROBIN	Stadium	PB
OBIEKT	SIĘĆ WODOCIĄGOWA Z PRZYŁĄCZAMI W DROBINIE PRZY UL. PIŁSUDSKIEGO		SIERPIEN 2006
RYSUNEK	PLAN REALIZACYJNY ZAGOSPODAROWANIA TERENU DZIAŁEK ARKUSZ NR 252.321.141, 142	Skala	1 : 1000
OPRACOWANIE	MGR INŻ. EDYTA DOMINIAK	PODPISY	Rysunek nr 1

wyłącza się istnienia w terenie innych
wykazanych na niniejszej mapie urządzeń
ziemnych, które nie były zgłoszone do
rejestracji lub o których brak jest
opracowania w instytucjach branżowych.

Uzasadnienie
W miejscach zbliżenia i styku
z istniejącymi urządzeniami energetycznymi
prezencje istniejące w tym przed
zakresem planu do wykonania w
zgodnie z projektem

STAROSTA PŁOCKI
ZATWIERDZA
załącznik do decyzji
nr 1909/06
z dnia 27.08.2006
Z UP. STAROSTY
mgr inż. Halina Lipińska
Z-ca Dyrektora Oddziału
Architektury i Budownictwa

OSTRÓDZKA
Ośrodek Usług
przy Starostwie
09-400 Płock
W obszarze
dokonano
dokumenty z
zasady
rozważenia
Niniejsza
projektowa
i warianty
i warianty
Płock, dnia 02.08.2006

10. Uzgodnienie zachowuje ważność przez okres 3 lat od dnia wydania opinii w sprawie uzgodnienia usytuowania projektowanych sieci uzbrojenia terenu.
11. Uzgodnienie traci ważność w przypadku, gdy inwestor albo organy administracji architektoniczno budowlanej lub nadzoru budowlanego powiadomią zespół o utracie ważności, zmianie lub uchyleniu decyzji o warunkach zabudowy i zagospodarowania terenu. Zatwierdzeniu projektu budowlanego oraz pozwoleniu na budowę (& 13 Rozporządzenia Ministra Rozwoju Regionalnego i Budownictwa z dnia 05.04.2001 roku w sprawie geodezyjnej ewidencji sieci uzbrojenia terenu oraz zespołów uzgadniania dokumentacji projektowej Dz. U. Nr 38 poz. 455).

z up. STAROSTY
inż. Leszek Majewski
PRZEWODNICZĄCY
ZESPOŁU UZGADNIANIA
DOKUMENTACJI PROJEKTOWEJ

Płock, dnia 06.09.2006

O P I N I A N R O D G K - I I I - 7 4 4 2 / 5 8 5 / 2 0 0 6

koordynacji usytuowania projektu

Przedmiot uzgodnienia: **sieć wodociągowa z przyłączami**

wnioskodawca: **Urząd Miasta i Gminy w Drobinie**
 ul. Marsz. Piłsudskiego 12 09-210 Drobin

inwestor: **Gmina Drobin**

na zlecenie z dnia: **2006.09.01**

znak: ---

data wpływu zlecenia do zespołu: **2006.09.04**

Starosta Płocki - Zespół Uzgadniania Dokumentacji Projektowej

**dokонуje pozytywnej koordynacji usytuowania projektu położonego
obręb ewidencyjny Drobin gmina Drobin**


Uwagi i zalecenia:

1. Przypomina się wykonawcy o obowiązku ochrony punktów osnowy geodezyjnej art.15 i 48 ustawy z dnia 17.05.1989 roku Prawo geodezyjne i kartograficzne (tj. Dz. U. Nr 240 z 2005 r. Poz. 2027).
2. Przypomina się inwestorowi o obowiązku zlecenia jednostkom uprawnionym do wykonania prac geodezyjnych wyznaczenia usytuowania obiektów budowlanych wymagających pozwolenia na budowę, a po zakończeniu ich budowy – dokonania geodezyjnych pomiarów powykonawczych i sporządzenia związanej z tym dokumentacji art.27 ustawy z dnia 17.05.1989 roku Prawo geodezyjne i kartograficzne (tj. Dz. U. Nr 240 z 2005 r. Poz. 2027).
3. Przypomina się inwestorowi, że sieć uzbrojenia terenu podlega inwentaryzacji i ewidencji. Po zrealizowaniu projektu przeprowadza się inwentaryzację art.27 ustawy z dnia 17.05.1989 roku Prawo geodezyjne i kartograficzne (tj. Dz. U. Nr 240 z 2005 r. Poz. 2027 oraz & 14 pkt.1 Rozporządzenia Ministra Rozwoju Regionalnego i Budownictwa z dnia 05.04.2001 roku w sprawie geodezyjnej ewidencji sieci uzbrojenia terenu oraz zespołów uzgadniania dokumentacji projektowej Dz. U. Nr 38 poz. 455).
4. W przypadku konieczności wycinki drzew uzyskać zgodę właściwych służb.
5. Informuje się, że inwestycja zlokalizowana jest na terenie drenowanym.
6. Uzyskać warunki techniczne na sposób zabezpieczenia istniejącej sieci energetycznej w ZE Płock Dystrybucja Zachód Sp. z o.o. ul. Graniczna 79.
7. Uzyskać warunki techniczne na sposób zabezpieczenia istniejącej sieci telefonicznej w TP Płock ul. 1-go Maja 7.
8. Zachować warunki z decyzji nr ZDP.T.5451/180/06 z dnia 05.09.2006 roku wydane przez ZDP Płock.
9. Przypomina się o konieczności uzyskania zgody zarządcy drogi krajowej na lokalizację projektowanej sieci wodociągowej z GDDKiA w Warszawie.

**Generalny Dyrektor
Dróg Krajowych i Autostrad**

NA DYREKCJA
DRÓG KRAJOWYCH I AUTOSTRAD
Warszawa
Warszawa, ul. Mińska 25
tel. 22 629 10 00, fax 22 629 10 12

GDDKiA-O/WA.T.8-k-436/1973/2006



Warszawa dn. 2006.09.12

DECYZJA

Na podstawie art. 39 ust. 3 i ust.4 ustawy z dnia 21 marca 1985 r. o drogach publicznych (Dz. U. z 2004 r. Nr 204 poz. 2086-z późniejszymi zmianami) oraz art.104 kodeksu postępowania administracyjnego (Dz. U. z 2000 r. Nr 98 poz. 1071) po rozpatrzeniu sprawy z wniosku Edyty Dominiak działającej z upoważnienia Burmistrza Miasta i Gminy w Drobinie o wyrażenie zgody na umieszczenie sieci wodociągowej w m.Drobin w pasie drogi krajowej Nr 60 Kutno-Ostrów Mazowiecka

zezwalam

na umieszczenie sieci wodociągowej w pasie drogi krajowej Nr 60 Kutno-Ostrów Mazowiecka w m.Drobin wg lokalizacji pokazanej na mapie sytuacyjnej załączonej do akt sprawy na następujących warunkach:

1. przejście poprzeczne pod drogą krajową należy wykonać przewiertem lub przeciskiem bez rozkopywania korpusu drogi ;
2. w wypadku wystąpienia kolizji przy modernizacji drogi lub z elementami jej zagospodarowania, usunięcie kolizji należeć będzie do właściciela sieci wodociągowej niezwłocznie po wezwaniu i z pokryciem wszelkich kosztów ;
3. Generalna Dyrekcja Dróg Krajowych i Autostrad Oddział w Warszawie nie bierze odpowiedzialności za uszkodzenia urządzeń przy robotach utrzymaniowych na drodze nr 60 ;
4. za umieszczenie sieci wodociągowej w pasie drogowym (za okres przewidywanego funkcjonowania urządzenia) oraz za czas zajęcia pasa drogowego do wykonania robót, pobrana zostanie opłata zgodnie z rozporządzeniem Rady Ministrów z dnia 1 czerwca 2004 r. w sprawie określenia warunków udzielania zezwoleń na zajęcie pasa drogowego (Dz. U. nr 140 poz. 1481).

POUCZENIE

Od niniejszej decyzji nie służy odwołanie. Strona niezadowolona z decyzji może zwrócić się do Generalnego Dyrektora Dróg Krajowych i Autostrad w Warszawie z wnioskiem o ponowne rozpatrzenie sprawy w trybie art. 127 § 3 kpa w terminie 14 dni od daty doręczenia niniejszej decyzji. Wniosek o ponowne rozpatrzenie sprawy, wraz z opłatą w znakach skarbowych w wysokości 5,00 zł za wniosek oraz 0,50 zł za każdy załącznik dołączony do wniosku, należy przesać na adres: Generalna Dyrekcja Dróg Krajowych i Autostrad Oddział w Warszawie 03-808 Warszawa, ul. Mińska 25.

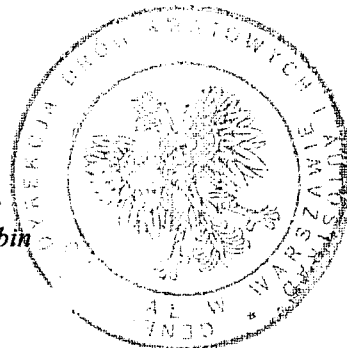
Po uzyskaniu pozwolenia na budowę należy zwrócić się z oddzielnym wnioskiem do tutejszego Oddziału o zezwolenie na prowadzenie robót w pasie drogi krajowej.

Otrzymuje:

1. Burmistrz Miasta i Gminy Drobin
ul. J. Piłsudskiego 12, 09-210 Drobin

Do wiadomości:

1. Rejon w Płocku
Ślepkowo Szlacheckie
09-451 Radzankowo



ZA POTWIERDZENIEM
ODBIORU

**Generalny Dyrektor Dróg
Krajowych i Autostrad**
z upoważnienia

Z-CA DYREKTORA ODDZIAŁU

mgr Jan Kulesza

Z przywołanych przepisów wynika jednoznacznie, iż ustawodawca w celu ochrony pasa drogowego przeznaczonego do prowadzenia ruchu lub postoju pojazdów oraz ruchu pieszych wprowadził zakaz umieszczania w nim w/w urządzeń. Warunkiem odstępstwa od tego zakazu jest wystąpienie w konkretnej sprawie szczególnie uzasadnionego przypadku. W uznaniu tut. organu w niniejszej sprawie zachodzą przesłanki określone w art. 39 ust. 3 ustawy uzasadniające lokalizację w pasie drogowym drogi powiatowej nr 2998W w m. Drobin przejścia poprzecznego przyłącza wodociągowego ponieważ ze względu na miejsce włączenia przyłącza do sieci zasilającej, nie ma możliwości zlokalizowania całości inwestycji poza pasem drogowym drogi powiatowej. Lokalizacja nie powinna wpłynąć negatywnie na funkcjonowanie dróg powiatowych, pod warunkiem zachowania przez stronę wnioskującą warunków przedmiotowej decyzji.

Ze względu na powyższe orzeczono jak wyżej.

P o u c z e n i e

Inwestor, przed rozpoczęciem robót zobowiązany jest do:


1. Uzyskania pozwolenia na budowę lub zgłoszenia budowy albo wykonywania robót budowlanych.
2. Uzgodnienia z tut. Zarządem, przed uzyskaniem pozwolenia na budowę, projektu budowlanego obiektu lub urządzenia.
3. Przed przystąpieniem do prowadzenia robót w pasie drogowym należy wystąpić do tut. zarządu o wydanie decyzji na prowadzenie robót w pasie drogowym i ustalenia za powyższe opłat oraz decyzji ustalającej opłatę za umieszczenie w pasie drogowym urządzenia niezwiązanego z potrzebami zarządzania drogami lub potrzebami ruchu drogowego.

Od niniejszej decyzji służy odwołanie do Samorządowego Kolegium Odwoławczego w Płocku za moim pośrednictwem w terminie czternastu dni od dnia jej doręczenia.

Zwolniono z opłaty skarbowej na podstawie art. 8 ust. 3 ustawy z dnia 9 września 2000 r. o opłacie skarbowej /Dz. U. nr 86 poz. 960 ze zm./

Otrzymują:

1. Wnioskodawca
2. a/a ZDP w Płocku



Zup. ZARZĄDU POWIATU
[Signature]
mgr inż. Bogumił Sobieszki
DYREKTOR
Zarządu Dróg Powiatowych w Płocku

ZDP.T. 5451/180/06

Decyzja

Na podstawie art. 39 ust. 3, 3a, 4, 5 ustawy z dnia 21 marca 1985 r. o drogach publicznych /Dz. U. z 2004 r. nr 204, poz. 2086 z póź. zm./ oraz art. 104 ustawy z dnia 14 czerwca 1960 r. KPA / Dz.U. z 2000 r. nr 98, poz. 1071z póź. zm./, uchwały Nr 2/99 Zarządu Powiatu w Płocku z dnia 10 lutego 1999 r. w sprawie upoważnienia Dyrektora Zarządu Dróg Powiatowych w Płocku /upoważnienie Nr 85/2000 z dnia 12 grudnia 2000 r. / do załatwiania indywidualnych spraw z zakresu administracji publicznej, po rozpatrzeniu wniosku złożonego przez Urząd Miasta i Gminy w Drobinie w sprawie zezwolenia na lokalizację przejścia poprzecznego przyłącza wodociągowego w pasie drogowym drogi powiatowej nr 2998W Drobin – Gralewo - Mystkowo przebiegającej na działce nr ew. 656 w obrębie ew. m. Drobin.

Orzekam:

I. Zezwolić wnioskodawcy na lokalizację w pasie drogowym drogi powiatowej nr 2998W Drobin – Gralewo - Mystkowo przebiegającej na działce nr ew. 656 w obrębie ew. m. Drobin urządzenia infrastruktury technicznej niezwiązanej z potrzebami zarządzania drogami lub potrzebami ruchu drogowego – przejścia poprzecznego przyłącza wodociągowego wg lokalizacji zgodnej z załączonym planem oraz udostępniam niezbędną powierzchnię pasa drogowego.

II. Ustala się następujące warunki zezwolenia:

1. Przejście poprzeczne pod drogą powiatową wykonać metodą przewiertu lub przecisku.
2. Realizacja i koszty budowy lub modernizacji urządzeń, nawierzchni w pasie drogowym związanych z wykonaniem zadania ponosi inwestor.
3. Zachować zgodność z przepisami rozporządzenia Ministra Transportu i Gospodarki Morskiej z dnia 2 marca 1999 r. „w sprawie warunków technicznych, jakim powinny odpowiadać drogi publiczne i ich usytuowanie” /Dz. U. nr 43, poz.430/.
4. W przypadku kolizji w/w sieci z elementami pasa drogowego, podczas przebudowy pasa drogowego, koszty przełożenia lub zabezpieczenia uzgadnianej sieci poniesie właściciel urządzenia - w przypadku gdy:
 - a) okres umieszczenia urządzenia lub obiektu w pasie drogowym jest dłuższy niż 4 lata, licząc od dnia wydania zezwolenia przez zarządcę drogi,
 - b) na żądanie właściciela wprowadzono ulepszenia w urządzeniu lub obiekcie.

Uzasadnienie

Urząd Miasta i Gminy w Drobinie wystąpił z wnioskiem o zezwolenie na lokalizację przejścia poprzecznego przyłącza wodociągowego w pasie drogowym drogi powiatowej nr 2998W Drobin – Gralewo - Mystkowo przebiegającej na działce nr ew. 656 w obrębie ew. m. Drobin

Art. 39 ust. 1 pkt.1 ustawy o drogach publicznych zabrania lokalizowania w pasie drogowym obiektów budowlanych, umieszczania urządzeń, przedmiotów i materiałów nie związanych z potrzebami zarządzania drogami lub potrzebami ruchu drogowego. Natomiast ust. 3 cytowanego artykułu przewiduje, że w szczególnie uzasadnionych przypadkach lokalizowanie w pasie drogowym urządzeń nie związanych z gospodarką drogową lub potrzebami ruchu może nastąpić wyłącznie za zezwoleniem właściwego Zarządcy Drogi.

USŁUGI GEODEZYJNE

mgr inż. **Czesław Owczarczyk**
09-500 Gostyń, ul. Prusa 4
tel. (0-24) 235-52-17, kom. 0-603 427-152
NIP 971-010-01-35, Zaśw. 9951

Obręb: **m.DROBIN**
Jedn.ewid.: **DROBIN-MIASTO**
pow. **ŁÓDZKI**
woj.: **MAZOWIECKIE**

MAPA DO CELÓW PROJEKTOWYCH

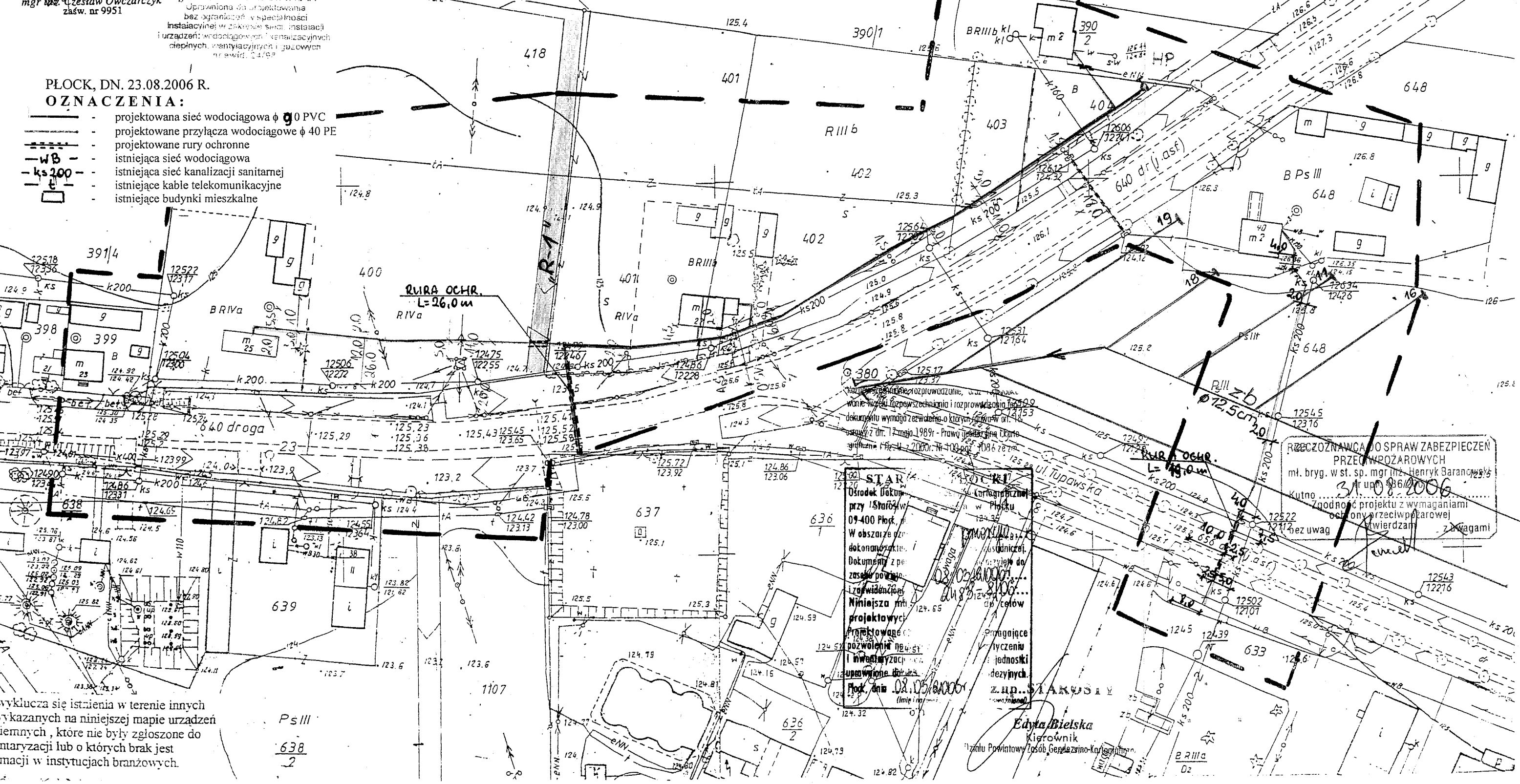
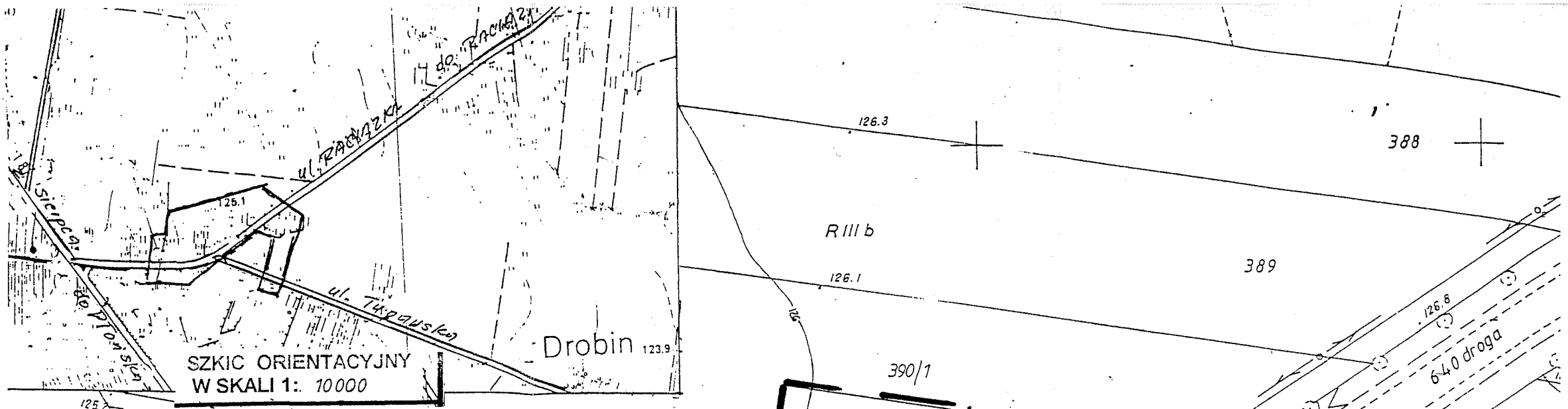
SKALA 1: 1000
Fragment mapy zasadniczej nr 252.321.141, 142
Mapa aktualna w granicach opracowania na dzień 24.02.2006

GEODETA UPRAWNIONY

mgr inż. **Czesław Owczarczyk** zaśw. nr 9951
mgr inż. **EDYTA DOMINIĄK**
Uprawniona do projektowania bez ograniczeń w specjalności instalacyjnej w zakresie sieci, instalacji i urządzeń wodociagowych, kanalizacyjnych, ciepłych, wentylacyjnych i gazowych nr ewid. 24199

ŁÓDŹ, DN. 23.08.2006 R.
OZNACZENIA:

- - - - - projektowana sieć wodociągowa ϕ 90 PVC
- - - - - projektowane przyłącza wodociągowe ϕ 40 PE
- - - - - projektowane rury ochronne
- WB- - - - - istniejąca sieć wodociągowa
- ks200- - - - - istniejąca sieć kanalizacji sanitarnej
- - - - - istniejące kabły telekomunikacyjne
- - - - - istniejące budynki mieszkalne



Wzrost...
wzrost...
dokumentu wymaga zezwolenia o którym mowa w art. 175
z dnia 17 maja 1989r - Prawo o gospodarstwie
gminnym (Dz. U. z 2000r. Nr 109 poz. 1086 z późn.
zmianami)

STAROSTWO
Ośrodek Dokumentacji
przy Starostwie
09-400 Łódź,
W obszarze oznaczonym
dokumentem z załącznikami
Dokumenty z załącznikami
i zawiadomienie
Niniejsza mapa
projektowa
projektowa
i w celu
propagacji
liczenia
jednostki
dezyjnych
Z. up. STAROSTWA
Kierownik
Urząd Powiatowy Łódź, Gęszczyńska-Kolonia


RZECZOZNAWCA DO SPRAW ZABEZPIECZEŃ PRZECIWPÓZAROWYCH
mł. bryg. w st. sp. mgr inż. Henryk Baranowski
Kutno...
Zgodność projektu z wymaganiami ochrony przeciwpożarowej
bez uwag
z uwagami

31.08.2006

wyłącza się istnienia w terenie innych wykazanych na niniejszej mapie urządzeń ziemnych, które nie były zgłoszone do ewidencji lub o których brak jest informacji w instytucjach branżowych.

Prace naprawcze należy wykonać pod nadzorem osoby posiadającej uprawnienia budowlane w specjalności wodno-melioracyjnej. Koszt naprawy ponosi inwestor.

O terminie rozpoczęcia i zakończenia robót powiadomić tut. Zarząd oraz przewodniczącego Spółki Wodnej w Drobinie.


DYREKTOR ODDZIAŁU

inż. Stanisław Maciejewski

Do wiadomości:

1. Przewodniczący Spółki Wodnej w Drobinie
p. Władysław Jankowski, zam. Warszewka, 09-210 Drobin
2. Dział EKP a/a

**Wojewódzki Zarząd
Melioracji i Urządzeń Wodnych w Warszawie
Oddział w Płocku**

09-402 Płock, ul.1-go Maja 7b
www.warszawa.wzmiuw.gov.pl

tel.(024) 269.79.80 fax. (024) 269.79.81
e-mail: o.plock@warszawa.wzmiuw.gov.pl

ISO 9001 : 2000 nr rejestracyjny 12 100 23450 T

EKP 4105 -U/916/1507/06

Płock, dnia 04.09.2006r

**HYDROMONT – Maria Nowak
ul. Ofiar Katynia 13
09- 400 Płock**

Dotyczy: uzgodnienia projektowanej trasy sieci wodociągowej wraz z przyłączami w miejscowości **Drobin** przy ulicy Piłsudskiego gmina **Drobin**.

Wojewódzki Zarząd Melioracji i Urządzeń Wodnych w Warszawie - Oddział w Płocku informuje, iż projektowana trasa wodociągu oraz przyłączy przebiega częściowo przez tereny zmeliorowane siecią rurowodów drenarskich oraz przecina rów melioracyjny „R-1”.

Miejsca kolizji zostały orientacyjnie wniesione na mapę do celów projektowych w skali 1 : 1 000. Głębokość posadowienia rurowodów wynosi od 0,8 – 1,0m

Podczas układania wodociągu nastąpi uszkodzenie sączków drenarskich. Dla zapewnienia prawidłowego funkcjonowania drenażu, przerwany rurowód nr 11 należy zaślepić na granicy wykopu z uwagi, iż jest to jego końcówka. Natomiast sączek nr 16 należy naprawić, stosując do tego celu sztywną rurę wodociągową PCV o średnicy dostosowanej do przekroju rurowodu melioracyjnego. Połączenie rur trwale uszczelnić. Odcinki kolizyjne należy zasypywać ręcznie, zagęszczając odpowiednio grunt.

Przejście projektowanej sieci wodociągowej pod **rowem melioracyjnym „R-1”** zaleca się wykonać metodą przewiertu lub przecisku sterowanego, dopuszcza się również wykonanie metodą rozkopu. Rurowód wodociągowy należy posadowić na głębokości min. 1,0 m pod rzeczywistym dnem cieku w rurze osłonowej. Końcówki rur osłonowych uszczelnić zaprawą betonową .

Po ułożeniu przewodu należy dokonać odbudowy koryta cieku poprzez dokładne ubicie warstwami 20 - 30 cm /dotyczy to zarówno dna , jak też skarp cieku/.

Następnie skarpy zahumusować i zadarniować darnią na mur. W razie potrzeby koryto cieku ubezpieczyć kiszka faszynową o średnicy 15 cm. Wskazane jest wykonywanie robót ziemnych podczas niskich stanów wód i braku opadów atmosferycznych .

Przy odbudowie rowu należy zwrócić uwagę na zachowanie naturalnych wymiarów hydraulicznych koryta cieku. Nie można zwłaszcza zmieniać istniejącego przekroju tj. szerokości dna i spadków oraz nachylenia skarp. W przypadku utrudnień należy wykonać kanał obiegowy, przegradzając istniejące koryto groblą ziemną.

Miejsce przejścia sieci wodociągowej przez rów należy trwale oznakować poprzez ustawienie tablic informacyjnych lub zabicie betonowych słupków.

W celu ograniczenia oddziaływania na środowisko przewiduje się zastosowanie następujących rozwiązań:

- nie przewiduje się wycinki drzew i krzewów, planowana sieć będzie prowadzona w odległości minimum 2 m od istniejących drzew,
- roboty będą wykonywane w porze dziennej, nie będą prowadzone w niedziele i święta oraz dni ustawowo wolne od pracy,
- wykonawca robót zostanie zobowiązany do uporządkowania terenu budowy, trasa sieci zostanie oznakowana,
- powstaną szczalne zbiorniki bezodpływowe do zatrzymywania ścieków bytowo-gospodarczych, które następnie wywożone będą okresowo na gminną oczyszczalnię ścieków w Drobinie,
- wykonawca robót ureguluje stan formalno-prawny w zakresie gospodarki wytworzonymi odpadami.

Do budowy sieci wodociągowej i przyłączy nie będzie stosować się materiałów toksycznych lub stanowiących zagrożenie dla ludzi. Zastosowane technologie są powszechnie stosowane i dopuszczone do realizacji, a ponadto są obojętne dla środowiska. Teren budowy zostanie uporządkowany i przywrócony do stanu poprzedniego. Nie przewiduje się wystąpienia zakłóceń w środowisku gruntowo-wodnym. Inwestycja nie będzie negatywnie oddziaływać na środowisko.

Realizacja inwestycji pozwoli na podwyższenie standardu życia mieszkańców i zwiększenia atrakcyjności inwestowania na terenach zwodociągowanych. Wyeliminuje pobór wody dla celów bytowo-gospodarczych ze studni kopanych, w których jakość wody uzależniona jest od warunków gruntowo-wodnych.

Z up. Burmistrza
Barbara Słobowska
Sekretarz Miasta i Gminy

Charakterystyka przedsięwzięcia:

„Budowa sieci wodociągowej wraz z przyłączami w obrębie ewid. Drobin, ul. Marsz. J. Piłsudskiego, gm. Drobin”

Planowane przedsięwzięcie będzie polegało na budowie sieci wodociągowej wraz z przyłączami w obrębie ewid. Drobin, ul. Marsz. J. Piłsudskiego. Woda do celów bytowo-gospodarczych oraz do celów przeciwpożarowych doprowadzana będzie z ujęcia wody w Drobinie.

Sieć wodociągowa z rur PCV O 110 będzie miała długość ok. 310 mb, z rur PE O 40 PN O 10 będzie miała długość ok. 180 mb. Łącznie sieć będzie miała długość około 490 mb i powierzchnię 4,13 m².

Teren przebiegu planowanej inwestycji stanowią pola uprawne oraz przydomowe ogródki. Działki nie są porośnięte drzewami i krzewami. Po planowanej trasie sieci wodociągowej nie przewiduje się wycinki drzew.

Technologia wykonania sieci wodociągowej wraz z przyłączami polega na:

- trasowaniu sieci,
- wykonaniu wykopów,
- ułożeniu rurociągu,
- montażu kształtek i armatury,
- dokonaniu prób szczelności,
- dokonaniu odbioru częściowego odcinków zanikowych,
- ułożeniu taśmy ostrzegawczej,
- zasypaniu wykopów,
- montażu zestawów wodomierzowych w budynkach,
- wykonaniu prób szczelności,
- wykonaniu badań bakteriologicznych i fizykochemicznych wody,
- dokonaniu odbioru końcowego.

W celu zminimalizowania uciążliwości dla środowiska na inwestora nałożono szereg obowiązków koniecznych do uwzględnienia w trakcie realizacji przedsięwzięcia, w fazie eksploatacji oraz przez projektantów przy opracowywaniu projektu budowlanego.

Na 30 dni przed rozpoczęciem prac budowlanych firma wykonująca prace budowlane zobowiązana jest przedłożyć Staroście Płockiemu informację o wytwarzanych odpadach oraz o sposobie gospodarowania wytwarzanymi odpadami (zgodnie z ustawą z dnia 27 kwietnia 2001 roku o odpadach).

Planowane zamierzenie inwestycyjne nie jest sprzeczne z przepisami w odniesieniu do wymagań ochrony i kształtowania ładu przestrzennego. Dla tego obszaru brak jest aktualnego planu zagospodarowania przestrzennego. Wg ogólnego planu zagospodarowania przestrzennego gminy Drobin obowiązującego do 31.12.2003 roku teren inwestycji położony był w obszarze terenów:

- CRP - tereny rolne z ograniczonym prawem zabudowy,
- BPBS/U - tereny o funkcji produkcyjno-składowej,
- BWZ - tereny urządzeń zaopatrzenia w wodę i jej uzdatnianie, tereny komunikacji.

W związku z powyższym została wydana Decyzja Nr 4/2006 z dnia 13 czerwca 2006 roku o ustaleniu lokalizacji inwestycji celu publicznego, wg której ustalono zgodność lokalizacji przedsięwzięcia.

Biorąc powyższe pod uwagę należało orzec jak w sentencji.

p o u c z e n i e

Od niniejszej decyzji służy stronom odwołanie do Samorządowego Kolegium Odwoławczego w Płocku za pośrednictwem organu wydającego decyzję w terminie 14 dni od dnia jej doręczenia.

W przypadku wniesienia odwołania należy uiścić na podstawie art. 1 ust. 1 pkt 1 lit. a ustawy z dnia 9 września 2000 roku o opłacie skarbowej /Dz. U. Nr 86, poz. 960 z późn. zm./ opłatę skarbową w kwocie 5 zł od wniosku i 0,50 zł od każdego załącznika w znakach skarbowych.

W załączeniu:


1. Charakterystyka przedsięwzięcia pn. „Budowa sieci wodociągowej wraz z przyłączami w obrębie ewid. Drobin, ul. Marsz. J. Piłsudskiego”

OTRZYMUJĄ:

1. Urząd Miasta i Gminy w Drobinie
2. P. Tadeusz Kuźniewski, ul. Marsz. J. Piłsudskiego 33 09-210 Drobin
3. P. Jerzy Bielski, ul. Rynek 30, 09-210 Drobin
4. P. Teresa Nowicka, ul. Marsz. J. Piłsudskiego 29, 09-210 Drobin
5. Generalna Dyrekcja Dróg Krajowych i Autostrad Oddział w Warszawie, ul. Mińska 25, 03-808 Warszawa
6. P. Barbara Bućkowska, ul. Rynek 14, 09-210 Drobin
7. P. Mariusz Bugowski, ul. Swojska 3, 09-409 Płock
8. P. Zofia Hass, ul. Prosta 14, 09-100 Płońsk
9. Skarb Państwa - Starosta Płocki dz. 637
10. RRG a/a

DO WIADOMOŚCI:

1. Starosta Płocki
09-400 Płock, ul. Bielska 59
2. Państwowy Powiatowy Inspektor Sanitarny w Płocku
09-402 Płock, ul. Kolegialna 20



Z up. Burmistrza
[Signature]
Drobin, dn. 20.07.2006
Sekretarz Miasta i Gminy

Decyzja jest ostateczna

Drobin, dn. 20.07.2006

Z up. Burmistrza

[Signature]
Barbara Sowińska
Sekretarz Miasta i Gminy

- 4.2. przewidzieć taką organizację robót, aby nie powodować nadmiernych uciążliwości dla środowiska (hałas, emisja do powietrza, odpady, itp. I prowadzić je w godzinach dziennych,
 - 4.3. zaprojektować gospodarkę odpadami powstającymi w wyniku realizacji sieci wodociągowej, określając ich ilość, rodzaj i sposób gospodarowania,
 - 4.4. zaprojektować sposób odprowadzania wody z próby szczelności wodociągu.
- II. Stwierdzam zgodność lokalizacji przedsięwzięcia z Decyzją Nr 4/2006 z dnia 13 czerwca 2006 roku o ustaleniu lokalizacji inwestycji celu publicznego
 - III. Decyzja obowiązuje do **26 czerwca 2008 roku**.
 - IV. Decyzja o środowiskowych uwarunkowaniach zgody na realizację przedsięwzięcia nie rodzi praw do terenu inwestycji oraz nie narusz praw własności i uprawnień osób trzecich, a wnioskodawcy, który nie uzyskał praw do terenu, nie przysługuje roszczenie o zwrot nakładów poniesionych w związku z otrzymaną decyzją.
 - V. Decyzja o środowiskowych uwarunkowaniach zgody na realizację przedsięwzięcia jest wiążąca dla organów o których mowa w art. 46 ust. 4 pkt 2-9.

u z a s a d n i e n i e

Planowane przedsięwzięcie będzie polegało na budowie sieci wodociągowej wraz z przyłączami w obrębie ewidencyjnym Drobin, ul. Marsz. J. Piłsudskiego.

Burmistrz Miasta i Gminy Drobin, działając na podstawie art. 51. ust. 3 pkt 1 i 2, art. 57 ust. 1, art. 378 ust. 1 ustawy - Prawo ochrony środowiska, wystąpił z wnioskiem z dnia 9 maja 2006 roku do Starosty Płockiego i Państwowego Powiatowego Inspektora Sanitarnego w Płocku o wydanie opinii, co do konieczności sporządzenia raportu dla planowanego przedsięwzięcia, określając jego ewentualny zakres.

Starosta Płocki, postanowieniem z dnia 29 maja 2006 roku, znak: OŚ.II. 7633-193/2006 oraz Państwowy Powiatowy Inspektor Sanitarny w Płocku, Opinią sanitarną z dnia 17 maja 2006 roku, znak: ZNS. 7170-683-115/06JŻ uznali, iż nie należy nakładać obowiązku sporządzenia raportu o oddziaływaniu na środowisko dla przedmiotowego przedsięwzięcia

Po przeanalizowaniu, załączonej informacji o planowanym przedsięwzięciu, biorąc pod uwagę opinię w/w instytucji oraz fakt, iż planowana inwestycja celu publicznego w fazie funkcjonowania nie pogorszy znacząco stanu środowiska na danym obszarze, a planowane przedsięwzięcie w okresie eksploatacji pozwoli na podwyższenie standardu życia mieszkańców i zwiększenie atrakcyjności inwestowania na terenach zwodociągowanych, Burmistrz Miasta i Gminy Drobin postanowił odstąpić od obowiązku sporządzenia raportu oddziaływania na środowisko dla powyższego przedsięwzięcia Postanowieniem Nr RRG 7625/10-2/2006 z dnia 30 maja 2006 roku.

W dniu 31 maja 2006 roku Burmistrz Miasta i Gminy Drobin, działając na podstawie art. 48 ust. 2 pkt 1 i 1a ustawy - Prawo ochrony środowiska wystąpił z wnioskiem o uzgodnienie warunków realizacji przedmiotowego przedsięwzięcia do Starosty Płockiego i Państwowego Powiatowego Inspektora Sanitarnego w Płocku.

W/w organy przedłożyły pozytywne uzgodnienie warunków realizacji przedsięwzięcia:

Starosta Płocki Postanowieniem Nr OŚ.II.7633-227/06 z dnia 09 czerwca 2006 roku

Państwowy Powiatowy Inspektor Sanitarny Postanowieniem Nr ZNS. 713-800-143/06.MW-RS z dnia 14 czerwca 2006 roku.

DECYZJA

o środowiskowych uwarunkowaniach zgody na realizację przedsięwzięcia

Na podstawie art. 104 ustawy z dnia 14 czerwca 1960 roku - Kodeks postępowania administracyjnego (Dz. U. z 2000r. nr 98, poz. 1071 z późn. zm.), art. 46a ust. 7 pkt 4, w związku z art. 46 ust. 1 pkt 1 i 56 ustawy z dnia 27 kwietnia 2001 roku - Prawo ochrony środowiska (Dz. U. Nr 62, poz. 627 z późn. zm.) oraz § 3 ust. 1 pkt 63 rozporządzenia Rady Ministrów z dnia 9 listopada 2004 roku w sprawie określenia rodzajów przedsięwzięć mogących znacząco oddziaływać na środowisko oraz szczegółowych uwarunkowań związanych z kwalifikowaniem przedsięwzięć do sporządzenia raportu o oddziaływaniu na środowisko (Dz. U. Nr 257, poz. 2573 z późn. zm.) po rozpatrzeniu wniosku Urzędu Miasta i Gminy w Drobinie, ul. Marsz. J. Piłsudskiego 12 z dnia 04 maja 2006 roku w sprawie wydania decyzji o środowiskowych uwarunkowaniach zgody na realizację przedsięwzięcia, polegającego na „**Budowie sieci wodociągowej wraz z przyłączami w obrębie ewidencyjnym Drobin, ul. Marsz. J. Piłsudskiego**”

oraz po uzyskaniu uzgodnień:

1. Starosty Płockiego - Postanowienie nr OŚ.II.7633-227/06 z dnia 09.06.2006
2. Państwowego Powiatowego Inspektora Sanitarnego w Płocku - Postanowienie nr ZNS. 713-800-143/06.MW-RS z dnia 14.06.2006

o r z e k a m

I. Określić środowiskowe uwarunkowania zgody na realizację przedsięwzięcia „**Budowa sieci wodociągowej wraz z przyłączami w obrębie ewidencyjnym Drobin, ul. Marsz. J. Piłsudskiego**” na następujących zasadach:

1. **rodzaj przedsięwzięcia:** budowa sieci wodociągowej wraz z przyłączami,
2. **miejsce realizacji przedsięwzięcia:** ulica Marsz. J. Piłsudskiego
3. **warunki wykorzystania terenu:**
 - 3.1. **w fazie realizacji przedsięwzięcia:**
 - prace budowlane prowadzić tak, aby nie powodować zanieczyszczenia środowiska (zwłaszcza w zakresie hałasu, zanieczyszczenia powietrza, gleby), prowadzić je w godzinach dziennych,
 - odpady powstające podczas realizacji przedsięwzięcia zagospodarować zgodnie z przepisami ustawy o odpadach, uzyskując zezwolenie na gospodarowanie nimi przed rozpoczęciem prac budowlanych,
 - odprowadzić wody z badania szczelności wodociągu do środowiska w sposób nie zagrażający środowisku.
 - 3.2. **w fazie eksploatacji instalacji:**
 - zapewnić oczyszczanie ścieków powstałych w wyniku poboru wody,
4. wymagania dotyczące ochrony środowiska konieczne do uwzględnienia w projekcie budowlanym:
 - 4.1. zaprojektować sposób oczyszczania ścieków powstałych w wyniku poboru wody z uwzględnieniem sposobu ich oczyszczania,

- wejdzie w życie miejscowy plan zagospodarowania przestrzennego, z którego ustaleniami decyzja pozostawać będzie w sprzeczności.
- a) Niniejsza decyzja ustalająca zasady i warunki lokalizacji inwestycji celu publicznego nie rodzi praw do terenu oraz nie narusza uprawnień osób trzecich .

UZASADNIENIE

Realizując zadania samorządu gminnego oraz wnioski mieszkańców niezbędne jest ustalenie lokalizacji inwestycji budowy wodociągu w obszarze zabudowy usługowo - produkcyjnej w Drobinie . Po wykonaniu analizy i uzyskaniu niezbędnych uzgodnień stwierdzam możliwość realizacji przedmiotowej inwestycji.

Od niniejszej decyzji służy stronom odwołanie do Samorządowego Kolegium Odwoławczego w Płocku za moim pośrednictwem w ciągu 14 dni od daty jej doręczenia.

POUCZENIE


1. Niniejsza decyzja o warunkach zabudowy nie rodzi praw do terenu oraz nie narusza prawa własności i uprawnień osób trzecich.
2. Wnioskodawcy, który nie uzyskał prawa do terenu nie przysługuje roszczenie o zwrot nakładów poniesionych w związku z otrzymaną decyzją ustalającą warunki zabudowy.
3. Stosownie do art. 28 i art. 33 ust. 2 oraz art. 34 ustawy z dnia 7 lipca 1994r Prawo budowlane (t.j. Dz. U. Z 2003r Nr 207 poz. 2016) roboty budowlane na wskazanym terenie można rozpocząć na podstawie ostatecznej decyzji o pozwoleniu na budowę.
4. Po uzyskaniu ostatecznej decyzji o pozwoleniu na budowę inwestor będzie zobowiązany do poniesienia kosztów realizacji ewentualnych roszczeń, o których mowa w art. 36 oraz art. 37 w związku z art. 63 ust. 3 ustawy z dnia 27 marca 2003r o planowaniu i zagospodarowaniu przestrzennym (Dz. U. Nr 80 poz. 717), o ile roszczenia te będą skutkiem niniejszej decyzji.
5. Niniejsza decyzja wiąże organ właściwy do wydania pozwolenia na budowę.

Załącznik: mapa sytuacyjno-wysokościowa w skali 1:1000 .

Z up. Burmistrza
Barbara Sowińska
Sekretarz Miasta i Gminy

Otrzymują:

1. Zakład Gospodarki Komunalnej i Mieszaniowej sp. zoo w Drobinie
2. właściciele działek wg wykazu stanowiącego załącznik nr. 2
3. Urząd Miasta i Gminy Drobin a/a



BURMISTRZ
Miasta i Gminy Drobin

Decyzja jest ostateczna

Drobin, dn. 3.08.2006r.

Z up. Burmistrza
Barbara Sowińska
Sekretarz Miasta i Gminy

Drobin, dnia 13.06.2006

RRG 7331/012/06

Decyzja Nr 4/2006
o ustaleniu lokalizacji inwestycji celu publicznego

Stosownie do art. 104 ustawy z dnia 14.06.1960r – Kodeks postępowania administracyjnego (tekst jednolity z 2000r Dz. U. Nr 98 poz. 1071 z późn.zm.), na podstawie art. 50 ust.1, art. 51 ust.2 pkt 2, art. 53 ust. 1-5 i art. 54 ustawy z dnia 27 marca 2003r o planowaniu i zagospodarowaniu przestrzennym (Dz. U. Nr 80 z 2003r poz. 717) po wszczęciu z dniem 14.09.2005r z urzędu postępowania o ustalenie lokalizacji inwestycji celu publicznego obejmującego budowę sieci wodociągowej w Drobinie gm. Drobin na działkach 633, 656, 648, 402, 403, 404, 390/2, 639, 638/2, 640, 400, 418, 401 w tym drogi powiatowej 168 nr ewid. Dz. 656 i drogi krajowej nr. 60 nr ewid. dz. 640.

u s t a l a m

warunki i zasady zagospodarowania i zabudowy terenu zainwestowania przy drodze krajowej nr 60 i drodze powiatowej nr 168 w Drobinie gm. Drobin.

1. RODZAJ INWESTYCJI;

Sieć wodociągowa z przyłączami dla działek wg wykazu .

2. STAN FAKTYCZNY I PRAWNY TERENU.

1.1. Lokalizacja.

Teren inwestycji położony jest w Drobinie gm. Drobin w obszarze terenów :

- CRP – tereny rolne z ograniczonym prawem zabudowy
- BPBS/U – tereny o funkcji produkcyjno – składowej
- BWZ – tereny urządzeń zaopatrzenia w wodę i jej uzdatnianie, tereny komunikacji

1.2. Stan prawny terenu

Obszar objęty wnioskiem stanowi realizowane osiedle mieszkaniowe prywatnego budownictwa położone przy ulicach lokalnych .

Dla tego obszaru brak jest aktualnego planu zagospodarowania przestrzennego. Wg ogólnego planu zagospodarowania przestrzennego gminy Drobin obowiązującego do 31.12.2003r teren inwestycji położony był w obszarze terenów :

- CRP – tereny rolne z ograniczonym prawem zabudowy
- BPBS/U – tereny o funkcji produkcyjno – składowej

BWZ – tereny urządzeń zaopatrzenia w wodę i jej uzdatnianie, tereny komunikacji

Z powyższego planu wynikały uwarunkowania w zakresie:

- linii rozgraniczających – w granicach użytkowania,
- linii zabudowy – nie dotyczy;
- ochrony dziedzictwa kulturowego i zabytków oraz opieki nad zabytkami – wg uzgodnienia;
- obsługi komunikacyjnej – istniejący układ komunikacji

3. WARUNKI WYNIKAJĄCE Z PRZEPISÓW SZCZEGÓLNYCH ;

- 3.1. Warunki wynikające z wymagań ochrony środowiska – inwestycja wymaga uzyskania decyzji o środowiskowych uwarunkowaniach;
- 3.2. Warunki wynikające z wymagań ochrony zabytków – wg uzgodnienia.
- 3.3. Warunki obsługi komunikacyjnej – z istniejącego układu komunikacyjnego.

- 3.4. Warunki w zakresie infrastruktury technicznej – lokalizacja sieci winna uwzględniać istniejące zainwestowanie zachowując właściwe odległości od wszelkich sieci, urządzeń podziemnych i naziemnych.
- 3.5. Ustalenia dotyczące ochrony interesów osób trzecich poprzez:
- zapewnienie zasad wynikających z ustaleń art. 5 ust. 1 ustawy prawo budowlane
 - zapewnienie dostępu do drogi publicznej
 - ochrona przed uciążliwościami powodowanymi realizacją i eksploatacją urządzeń
- 3.6. Ustalenia dot. ochrony i kształtowania ładu przestrzennego w zakresie:
- linii rozgraniczającej – naniesiono na mapie w skali 1:1000 stanowiącej załącznik nr 1 do decyzji
- 3.7. Zasady realizacji inwestycji.
- opracowanie dokumentacji i uzyskanie pozwolenia na budowę na warunkach określonych w przepisie prawa budowlanego i przepisów wykonawczych do tego prawa.

4) WARUNKI WYNIKAJĄCE Z UZGODNIENÍ -stosownie do art.53 ust.4 ustawy z dnia 27.03.2003r o planowaniu i zagospodarowaniu przestrzennym (Dz. U. Nr 80 poz. 717)

- z Wojewódzkim Zarządem Melioracji i Urządzeń Wodnych Oddział w Płocku :

Postanowieniem z dnia 23.05.2006r EKP/P – 7323 – 522/401/06 działając z upoważnienia Marszałka Województwa Mazowieckiego Dyrektor WZMiUW uzgodnił warunki lokalizacji określone w projekcie decyzji . Inwestycję należy zaopiniować w WZMiUW Oddział w Płocku .

- Wojewódzkim Urzędem Ochrony Zabytków w Warszawie Delegatura w Płocku :

Decyzją Nr. 305/06 z dnia 31.15.2006r WKZ.P.4119 - 226/06 działając z upoważnienia Wojewódzkiego Konserwatora Zabytków w Warszawie Kierownik Delegatury w Płocku umorzył postępowanie administracyjne w sprawie uzgodnienia projektu decyzji ponieważ inwestycja zlokalizowana jest w obrębie działek nie podlegających ochronie konserwatorskiej na mocy obowiązujących przepisów ustawy o ochronie zabytków i opiece nad zabytkami .

- z Zarządem Dróg Powiatowych :

Postanowieniem z dnia 23.05.2006r ZDP.T. 7331/83/06 , działając z upoważnienia Zarządu Powiatu Dyrektor Zarządu Dróg Powiatowych w Płocku uzgodnił projekt decyzji o ustaleniu lokalizacji inwestycji celu publicznego bez uwag.

-z Generalną Dyrekcją Dróg Krajowych i Autostrad Oddział w Warszawie ul. Mińska 25 :

Postanowieniem z dnia 2006.06. 09 (data wpływu) GDDKiA – O/WA.T.8.z.436/ 883 / 2006, Zastępca Dyrektora Oddziału Generalnej Dyrekcji Dróg Krajowych i Autostrad uzgodnił w zakresie ogólnym pozytywnie projekt decyzji o ustaleniu lokalizacji sieci wodociągowej w pasie drogi krajowej nr 60 w m. Drobin z następującymi warunkami :

- w przypadku kolizji przy modernizacji drogi lub z elementami jej zagospodarowania , usunięcie kolizji należeć będzie do właściciela sieci, niezwłocznie po wezwaniu i na własny koszt,
- przejście pod drogą krajową należy wykonać w rurze osłonowej / przewiert, przecisk / bez rozkopywania korpusu drogi .

5. POSTANOWIENIA KOŃCOWE

- a) Wygaśnięcie niniejszej decyzji w niżej wymienionych przypadkach stwierdzi Burmistrz Miasta i Gminy odrębną decyzją, jeśli:
- zostanie wydana decyzja ostateczna o pozwoleniu na budowę na terenie objętym niniejszą decyzją dla innego Inwestora,

planuje zmienić decyzję nr. 4/2006 wydaną w dniu 13.06.2006r RRG 7331/012/06 ustalającą warunki lokalizacji inwestycji w taki sposób że inwestycja nie będzie przebiegała po działce o nr. ewid. 638/2 w Drobinie . Warunki lokalizacji będą obejmowały nadal działki o nr. ewid. 633, 656, 648, 402, 403, 404, 390/2, 639, 640, 400, 418, 401, w tym drogi powiatowej 168- nr. ewid.. dz. 656 i drogi krajowej nr. 60 - nr. ewid. dz. 640, oraz dodatkowo działkę o nr. ewid. 637 .

2/ Zawiadomił właścicieli – użytkowników działek że w terminie 14 dni od otrzymania niniejszego zawiadomienia można składać do Urzędu Miasta i Gminy Drobin w w/w sprawie wyjaśnienia i posiadane w tej sprawie dokumenty oraz wypowiedzieć się co do zebranych dowodów , materiałów i zgłoszonych żądań .

Strony w terminie ustawowym nie wniosły uwag i zastrzeżeń do przesłanego zawiadomienia .

Organ uznał że odwołanie właściciela działki o nr. ewid. 638/2 położonej w Drobinie w całości zasługuje na uwzględnienie , pozostałe strony nie wnosząc uwag i zastrzeżeń w terminie ustawowym do przesłanego zawiadomienia uznaje się że wyraziły zgodę na zmianę decyzji zgodnie z żądaniem strony – właściciela dz. o nr ewid. 638/2 położonej w Drobinie .

Organ stwierdza że warunki lokalizacji inwestycji celu publicznego dla zmiany planowanego zamierzenia inwestycyjnego nie ulegną zmianie Wobec powyższego należało orzec jak w sentencji .

Od niniejszej decyzji służy stronom dowołanie do Samorządowego Kolegium Odwoławczego za pośrednictwem organu wydającego decyzję w terminie 14 dni od daty jej otrzymania .

Otrzymują :

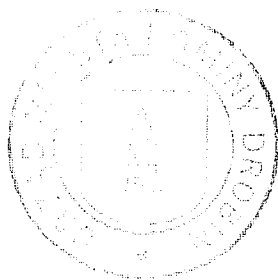
1. strony postępowania :

właściciele – użytkownicy działek o następujących numerach ewidencyjnych 633, 656, 648, 402, 403, 404, 390/2, 400, 418, 401, 640, 637 położonych w Drobinie .

2. do wiadomości :

właściciel – użytkownik działki o nr. ewid. 638/2 położonej w Drobinie .

3. a/a RRG wm.



Z up. Burmistrza

Barbara Kosińska
Sekretarz Miasta i Gminy

BURMISTRZ
Miasta i Gminy Drobin

Decyzja jest ostateczna

Drobin, dn. 3.07.2006r.

Z up. Burmistrza

Barbara Kosińska
Sekretarz Miasta i Gminy

Drobin dn. 14.07.2006r

RRG 7331/ 012/06

Decyzja Nr. 4a/2006r

Na podstawie art. 104 i art. 132 § 2 ustawy z dnia 14.06.1960r – Kodeks postępowania administracyjnego (t.j. Dz.U.Nr.98 poz. 1071 z 2000r z późn.zm.) po rozpatrzeniu z urzędu sprawie zmiany decyzji Burmistrza Miasta i Gminy Drobin Nr. 4/2006 o ustaleniu lokalizacji inwestycji celu publicznego dla zamierzenia inwestycyjnego polegającego na realizacji sieci wodociągowej w Drobinie na działkach 633, 656,648,402,403,404,390/2,639,638/2,640,400,418,401 w tym drogi powiatowej 168 nr ewid dz. 656 i drogi krajowej nr. 60 nr ewid,dz,640 , która została wydana w dniu 13.06.2006r znak RRG 7331/012/06

o r z e k a m z m i e n i ć

z urzędu decyzję nr. 4/2006r o ustaleniu lokalizacji inwestycji celu publicznego Burmistrza Miasta i Gminy Drobin z dnia .13.06.2006r znak RRG 7331/012/06 w której ustalono warunki zabudowy dla budowy sieci wodociągowej w Drobinie gm. Drobin na działkach 633, 656, 648, 402, 403, 404, 390/2, 639, 638/2, 640, 400, 418, 401 w tym drogi powiatowej 168 nr ewid. Dz. 656 i drogi krajowej nr 60 nr.ewiod.dz.640, w ten sposób że warunki lokalizacji zawarte w w/w decyzji obejmują nadal działki o nr .ewid. 633,656,648,402,403,404,390/2, 640,400,418,401 w tym drogi powiatowej 168 nr ewid dz. 656 i drogi krajowej nr. 60 nr ewid,dz,640 , oraz dodatkowo działkę o nr. ewid. 637. Warunki lokalizacji inwestycji nie obejmują działki o nr. ewid. 638/2, 639 w Drobinie . Wobec powyższego inwestycja nie będzie przebiegała po działce o nr. ewid. 638/2 i 639 w Drobinie .

Pozostałe ustalenia podane w decyzji nr. 4/2006r o ustaleniu lokalizacji inwestycji celu publicznego wydanej w dniu 13.06.2006r znak RRG 7331/012/06 pozostają bez zmian .

U z a s a d n i e n i e

Burmistrz Miasta i Gminy Drobin decyzją z dnia 13.06.2006r znak RRG 7331/012/06 nr. 4/2006r ustalił lokalizację inwestycji celu publicznego obejmującą budowę sieci wodociągowej w Drobinie gm. Drobin na działkach 633, 656, 648, 402, 403, 404, 390/2, 639, 638/2, 640, 400, 418, 401 w tym drogi powiatowej 168 nr ewid. Dz. 656 i drogi krajowej nr 60 nr.ewiod.dz.640.

W dniu 22.06.2006r właściciel działki o nr. ewid. 638/2 położonej w Drobinie wniósł do Burmistrza Miasta i Gminy Drobin odwołanie do Kolegium Odwoławczego w Płocku za pośrednictwem Burmistrza Miasta i Gminy Drobin od decyzji nr. 4/2006 o ustaleniu lokalizacji inwestycji celu publicznego z dnia 13.06.2006r znak RRG 7331/012/06.

W dniu 27.06.2006r pismem znak RRG 7331/012/06 Burmistrz Miasta i Gminy Drobin :

1/ Zawiadomił właścicieli – użytkowników działek podanych w decyzji nr. 4/2006 o ustaleniu lokalizacji inwestycji celu publicznego z dnia 13.06.2006r RRG 7331/012/06 , że dnia 21.06.2006r od właściciela działki o nr. ewid. 638/2 w Drobinie wpłynęło do Burmistrza Miasta i Gminy Drobin odwołanie od decyzji nr.4/2006 o ustaleniu lokalizacji inwestycji celu publicznego , w związku z powyższym zgodnie z żądaniem wnoszącego odwołanie

Drobin dn. 14.07.2006r

RRG 7331/ 012/06

Decyzja Nr. 4a/2006r

Na podstawie art. 104 i art. 132 § 2 ustawy z dnia 14.06.1960r – Kodeks postępowania administracyjnego (t.j. Dz.U.Nr.98 poz. 1071 z 2000r z późn.zm.) po rozpatrzeniu z urzędu sprawie zmiany decyzji Burmistrza Miasta i Gminy Drobin Nr. 4/2006 o ustaleniu lokalizacji inwestycji celu publicznego dla zamierzenia inwestycyjnego polegającego na realizacji sieci wodociągowej w Drobinie na działkach 633, 656,648,402,403,404,390/2,639,638/2,640,400,418,401 w tym drogi powiatowej 168 nr ewid dz. 656 i drogi krajowej nr. 60 nr ewid,dz,640 , która została wydana w dniu 13.06.2006r znak RRG 7331/012/06

o r z e k a m z m i e n i ć

z urzędu decyzję nr. 4/2006r o ustaleniu lokalizacji inwestycji celu publicznego Burmistrza Miasta i Gminy Drobin z dnia .13.06.2006r znak RRG 7331/012/06 w której ustalono warunki zabudowy dla budowy sieci wodociągowej w Drobinie gm. Drobin na działkach 633, 656, 648, 402, 403, 404, 390/2, 639, 638/2, 640, 400, 418, 401 w tym drogi powiatowej 168 nr ewid. Dz. 656 i drogi krajowej nr 60 nr.ewiod.dz.640, w ten sposób że warunki lokalizacji zawarte w w/w decyzji obejmują nadal działki o nr .ewid. 633,656,648,402,403,404,390/2, 640,400,418,401 w tym drogi powiatowej 168 nr ewid dz. 656 i drogi krajowej nr. 60 nr ewid,dz,640 , oraz dodatkowo działkę o nr. ewid. 637. Warunki lokalizacji inwestycji nie obejmują działki o nr. ewid. 638/2, 639 w Drobinie . Wobec powyższego inwestycja nie będzie przebiegała po działce o nr. ewid. 638/2 i 639 w Drobinie .

Pozostałe ustalenia podane w decyzji nr. 4/2006r o ustaleniu lokalizacji inwestycji celu publicznego wydanej w dniu 13.06.2006r znak RRG 7331/012/06 pozostają bez zmian .

U z a s a d n i e n i e

Burmistrz Miasta i Gminy Drobin decyzją z dnia 13.06.2006r znak RRG 7331/012/06 nr. 4/2006r ustalił lokalizację inwestycji celu publicznego obejmującą budowę sieci wodociągowej w Drobinie gm. Drobin na działkach 633, 656, 648, 402, 403, 404, 390/2, 639, 638/2, 640, 400, 418, 401 w tym drogi powiatowej 168 nr ewid. Dz. 656 i drogi krajowej nr 60 nr.ewiod.dz.640.

W dniu 22.06.2006r właściciel działki o nr. ewid. 638/2 położonej w Drobinie wniósł do Burmistrza Miasta i Gminy Drobin odwołanie do Kolegium Odwoławczego w Płocku za pośrednictwem Burmistrza Miasta i Gminy Drobin od decyzji nr. 4/2006 o ustaleniu lokalizacji inwestycji celu publicznego z dnia 13.06.2006r znak RRG 7331/012/06.

W dniu 27.06.2006r pismem znak RRG 7331/012/06 Burmistrz Miasta i Gminy Drobin :

1/ Zawiadomił właścicieli – użytkowników działek podanych w decyzji nr. 4/2006 o ustaleniu lokalizacji inwestycji celu publicznego z dnia 13.06.2006r RRG 7331/012/06 , że dnia 21.06.2006r od właściciela działki o nr. ewid. 638/2 w Drobinie wpłynęło do Burmistrza Miasta i Gminy Drobin odwołanie od decyzji nr.4/2006 o ustaleniu lokalizacji inwestycji celu publicznego , w związku z powyższym zgodnie z żądaniem wnoszącego odwołanie

- 5) **Inwestor jest zobowiązany zawiadomić właściwy organ nadzoru budowlanego o zakończeniu budowy, co najmniej 21 dni przed zamierzonym terminem przystąpienia do użytkowania.**
- 6) Kierownik budowy (robót) jest obowiązany prowadzić dziennik budowy lub rozbiórki oraz umieścić na budowie lub rozbiórce, w widocznym miejscu, tablicę informacyjną oraz ogłoszenie, zawierające dane dotyczące bezpieczeństwa pracy i ochrony zdrowia.

Obszar oddziaływania obiektu/ów, o którym mowa w art. 28 ust. 2 ustawy – Prawo budowlane, obejmuje nieruchomości nr ewid. nr ewid. 400, 640, 401, 402, 403, 404, 390/2, 648, 656, 633, 637 położone w obrębie ewidencyjnym Drobin ul. Piłsudskiego gm. Drobin, powiat płocki, woj. mazowieckie

UZASADNIENIE

Od uzasadnienia odstąpiono zgodnie z art. 107 § 4 ustawy z dnia 14 czerwca 1960r - *Kodeks postępowania administracyjnego*, gdyż niniejsza decyzja uwzględnia wniosek Inwestora w całości.

Od decyzji przysługuje odwołanie do Wojewody Mazowieckiego za moim pośrednictwem w terminie 14 dni od dnia jej doręczenia.



Z up. STAROSTY

mgr inż. Malina Dąbrowska
Z-ca Dyrektora Wydziału
Architektury i Budownictwa

(pieczęć imienna i podpis osoby upoważnionej do wydawania decyzji)

POUCZENIE:

1. Inwestor zobowiązany jest zawiadomić o zamierzonym terminie rozpoczęcia robót budowlanych, na które jest wymagane pozwolenie na budowę, właściwy organ nadzoru budowlanego oraz projektanta sprawującego nadzór nad zgodnością realizacji budowy z projektem, co najmniej na **7 dni** przed ich rozpoczęciem, dołączając na piśmie:
 - oświadczenie kierownika budowy (robót), stwierdzającego sporządzenie planu bezpieczeństwa i ochrony zdrowia oraz przyjęcie obowiązku kierowania budową (robotami budowlanymi), a także zaświadczenie, o którym mowa w art. 12 ust. 7 ustawy - Prawo budowlane,
 - w przypadku ustanowienia nadzoru inwestorskiego - oświadczenie inspektora nadzoru inwestorskiego, stwierdzające przyjęcie obowiązku pełnienia nadzoru inwestorskiego nad danymi robotami budowlanymi, a także zaświadczenie o którym mowa w art. 12 ust. 7 ustawy - Prawo budowlane,
 - informację zawierającą dane zamieszczone w ogłoszeniu, o którym mowa w art. 42 ust. 2 pkt 2 ustawy Prawo budowlane.
2. Inwestor może przystąpić do użytkowania obiektu budowlanego przed wykonaniem wszystkich robót budowlanych pod warunkiem uzyskania pozwolenia na użytkowanie, wydanego przez właściwy organ nadzoru budowlanego.
3. W przypadku gdy uzyskanie pozwolenia na użytkowanie nie jest wymagane, do użytkowania obiektu można przystąpić po upływie **21 dni** od dnia doręczenia do właściwego organu nadzoru budowlanego zawiadomienia o zakończeniu budowy, jeżeli organ w tym terminie nie wniesie sprzeciwu w drodze decyzji.
4. Przed wydaniem pozwolenia na użytkowanie obiektu właściwy organ nadzoru budowlanego przeprowadzi obowiązkową kontrolę budowy, zgodnie z art. 59a ustawy - Prawo budowlane.

Otrzymują:

1. Inwestor: Burmistrz Miasta i Gminy Drobin
2. Wykaz stron wg załącznika dołączanego do akt przedmiotowej sprawy
3. AB a/a JB

Do wiadomości:

1. Powiatowy Inspektor Nadzoru Budowlanego w Płocku + 1 egz. dokumentacji

AB.7351 – 1173/06

(nr rejestru organu wydającego decyzje)

DECYZJA nr 1209 / 06

Na podstawie art. 28, art. 33 ust. 1, art. 34 ust. 4 i art. 36 ustawy z dnia 7 lipca 1994r - *Prawo budowlane* (Dz. U. Nr 207 poz. 2016 z 2003r z późn.zm.) oraz na podstawie art. 104 ustawy z dnia 14 czerwca 1960r - *Kodeks postępowania administracyjnego* (Dz. U. z 2000r Nr 98, poz. 1071 z późn. zm.) po rozpatrzeniu wniosku Inwestora z dnia: **08.09.2006r**

zatwierdzam projekt budowlany i udzielam pozwolenia na budowę

dla

BURMISTRZA MIASTA i GMINY DROBIN

(imię i nazwisko lub nazwa Inwestora oraz jego adres)

zamierzenia inwestycyjnego obejmującego budowę sieci wodociągowej z przyłączami (kat. obiektu XXVI) wg projektu budowlanego na działkach nr ewid. 400, 640, 401, 402, 403, 404, 390/2, 648, 656, 633, 637 położonych w obrębie ewidencyjnym Drobin ul. Piłsudskiego gm. Drobin, powiat płocki, woj. mazowieckie

autor projektu:

Edyta Dominiak - uprawnienia budowlane nr ew. 24/98 w specjalności instalacyjnej, członek Mazowieckiej Okręgowej Izby Inżynierów Budownictwa nr ew. MAZ/IS/1179/02

(nazwa i rodzaj oraz adres całego zamierzenia budowlanego, rodzaj/-e obiektu/-ów bądź robót budowlanych, kategoria/-e obiektu/-ów, imię i nazwisko autora projektu oraz specjalność, zakres i numer jego uprawnień budowlanych oraz informacja o wpisie na listę członków właściwej izby samorządu zawodowego)

z zachowaniem następujących warunków zgodnie z treścią art. 36 ust. 1 oraz art. 42 ust. 2 i 3 ustawy – Prawo budowlane:

1) Szczególne warunki zabezpieczenia terenu budowy i prowadzenia robót budowlanych:

1.1. Budowa winna być prowadzona zgodnie z obowiązującymi przepisami, w sposób nie zagrażający bezpieczeństwu ludzi i mienia oraz zgodnie z zatwierdzoną dokumentacją techniczną i projektem zagospodarowania.

1.2. Zastosować się do zaleceń wszystkich instytucji opiniujących i uzgadniających.

- Burmistrza Miasta i Gminy Drobin - decyzja o środowiskowych uwarunkowaniach zgody na realizację przedsięwzięcia znak RRG.7625/10-4/06 z dnia 27.06.2006
- Starosty Płockiego - opinia nr ODGK-III-7442/585/06 z dnia 06.09.2006r.
- Wojewódzkiego Zarządu Melioracji i Urządzeń Wodnych w Warszawie Oddział w Płocku – pismo z dnia 04.09.2006r znak EKP.4105-U/916/1507/06
- Zarządu Dróg Powiatowych w Płocku – decyzja znak ZDP.T.5451/180/06 z dnia 05.09.2006r
- Generalnej Dyrekcji Dróg Krajowych i Autostrad – decyzja znak GDDKiA-O/WA.T.8-k-436/1473/2006 z dnia 06.09.2006r

1.3. Zabezpieczyć przed możliwością zniszczenia znajdującą się na terenach roślinność (wyklucza się ewentualną wycinkę drzew) oraz wszelkie instalacje i urządzenia. Kolizje z istniejącym uzbrojeniem terenu obciążają Inwestora.

1.4. Skutki prawne i administracyjne wynikające z wejścia w teren dla prowadzenia robót obciążają Inwestora.

1.5. Za zgodność zastosowanych w projekcie rozwiązań z właściwymi przepisami i normami oraz zasadami współczesnej wiedzy technicznej odpowiada jednostka projektowa.

2) Czas użytkowania tymczasowych obiektów budowlanych: -----

3) Terminy rozbiórki:

a) istniejących obiektów budowlanych nie przewidzianych do dalszego użytkowania: -----

b) tymczasowych obiektów budowlanych: -----

4) Szczegółowe wymagania dotyczące nadzoru na budowie: -----